

**КАРТА (ПЛАН)  
ГРАНИЦЫ НАСЕЛЕННОГО ПУНКТА СЕЛО БУЛАВА**

(наименование объекта землеустройства)

**Титульный лист**

**1. Сведения о заказчике землеустроительных работ:**

**О физическом лице:**

Фамилия, имя, отчество (отчество указывается при наличии) \_\_\_\_\_ - \_\_\_\_\_

**О юридическом лице, органе государственной власти, органе местного самоуправления:**

Полное наименование Администрация сельского поселения «Село Булава», 682420 с. Булава Ульчского муниципального района, Хабаровского края ул. Набережная 3.

Страна регистрации (инкорпорации) (указывается в отношении иностранного юридического лица) \_\_\_\_\_ - \_\_\_\_\_

Фамилия и инициалы уполномоченного представителя, его должность, реквизиты доверенности (если представитель действует по доверенности)

Глава сельского поселения «Село Булава»



/ Н.П.Росугбу /

Дата "22" апреля 2013г.

Место для оттиска печати заказчика

**КАРТА (ПЛАН)  
ГРАНИЦЫ НАСЕЛЕННОГО ПУНКТА С.БУЛАВА  
УЛЬЧСКОГО МУНИЦИПАЛЬНОГО РАЙОНА**

(наименование объекта землеустройства)

**Титульный лист**

**2. Сведения об исполнителе землеустроительных работ:**

**Об индивидуальном предпринимателе:**

Фамилия, имя, отчество

(отчество указывается при наличии) \_\_\_\_\_ - \_\_\_\_\_

Идентификационный номер налогоплательщика \_\_\_\_\_ - \_\_\_\_\_

Контактный телефон и почтовый адрес \_\_\_\_\_ - \_\_\_\_\_

Номер квалификационного аттестата кадастрового инженера (если исполнителем является кадастровый инженер) \_\_\_\_\_ - \_\_\_\_\_

**О юридическом лице:**

Полное наименование общество с ограниченной ответственностью производственное коммерческое предприятие «Абрис»

Основной государственный регистрационный номер 1032700150592

Контактный телефон и почтовый адрес


8(4212) 73-67-25, г. Хабаровск, ул. Герасимова 4 оф. 18

Фамилия и инициалы уполномоченного представителя юридического лица, его должность, реквизиты доверенности (если представитель действует по доверенности) Москвичев В.Г., директор общества с ограниченной ответственностью производственного коммерческого предприятия «Абрис»

Сведения о кадастровом инженерере

Вощенко Ирина Павловна, ООО ПКП «Абрис»

№ квалификационного аттестата кадастрового инженера 27-12-43

Подпись  27-12-43 / И.П.Вощенко /

Дата " 18 " 04 2013 г.

Место для оттиска печати лица, составившего карту (план) объекта землеустройства

**3. Сведения о согласовании карты (плана) объекта землеустройства:**

Полное наименование органа (организации), с которым осуществляется согласование, фамилия и инициалы уполномоченного лица, его должность:

Реквизиты письма (дата и номер, если согласование оформлено в виде письма)

Подпись \_\_\_\_\_ - \_\_\_\_\_ Дата " - " - \_\_\_\_\_ г.

Место для оттиска печати органа (организации), с которым осуществляется согласование

**КАРТА (ПЛАН)  
ГРАНИЦЫ НАСЕЛЕННОГО ПУНКТА С.БУЛАВА  
УЛЬЧСКОГО МУНИЦИПАЛЬНОГО РАЙОНА**

(наименование объекта землеустройства)

**Титульный лист**

**4. Информация о передаче карты (плана) объекта землеустройства в государственный фонд данных, полученных в результате проведения землеустройства:**

Регистрационный № \_\_\_\_\_

Дата передачи " \_\_\_\_ " \_\_\_\_\_ г.

**Управление Федеральной службы государственной регистрации, кадастра и картографии по Хабаровскому краю**

(наименование органа (организации), осуществляющего хранение землеустроительной документации)

**КАРТА (ПЛАН)  
ГРАНИЦЫ НАСЕЛЕННОГО ПУНКТА С.БУЛАВА  
УЛЬЧСКОГО МУНИЦИПАЛЬНОГО РАЙОНА**

(наименование объекта землеустройства)

<b>№ п/п</b>	<b>Содержание</b>	<b>Номера листов</b>
<b>1</b>	<b>2</b>	<b>3</b>
1.	Основания для проведения землеустроительных работ и исходные данные	<b>5</b>
2.	Сведения об объекте землеустройства	<b>6</b>
3.	Сведения о местоположении границ объекта землеустройства	<b>7-84</b>
4.	План границ объекта землеустройства	<b>85-87</b>
5.	Выноски частей границ объекта землеустройства	<b>88-142</b>



**КАРТА (ПЛАН)  
ГРАНИЦЫ НАСЕЛЕННОГО ПУНКТА С.БУЛАВА  
УЛЬЧСКОГО МУНИЦИПАЛЬНОГО РАЙОНА**

(наименование объекта землеустройства)

**Основания для проведения землеустроительных работ и исходные данные**

**Перечень документов**

№ п/п	Наименование и реквизиты документа	Сведения об органе (организации), подготовившем или принявшем до- кумент
1	2	3
1	ФЗ РФ от 24 июля 2007г. № 221-ФЗ «О государственном кадастре недвижимости», ст. 9,15,46.	Принят Государственной Думой 4 июля 2007 г.
2	Положение о информационном взаимодействии при ведении государственного кадастра недвижимости (в ред. Постановлений Правительства РФ от 25.12.2009 N 1089, от 05.10.2010 N 790) п.11.	Утверждено Постановлением Правительства РФ от 18 августа 2008 г. N 618
3	Соглашение по информационному взаимодействию ФГБУ «Кадастровая палата» по Хабаровскому краю и органами местного самоуправления от 07.07.2011г.	ФГБУ «Кадастровая палата» по Хабаровскому краю, Администрация Ульчского района.
4	Генплан с. Булава Масштаб 1:2000	Дальколхозрыбпроект Хабаровск
5	Решение о внесении изменений в генеральный план с. Булава Ульчского муниципального района Хабаровского края в части изменения границы населенного пункта	Совет депутатов сельского поселения «Село Булава» № 235 от 28.03.2013г.
6	Схема расположения границы населенного пункта с.Булава Ульчского муниципального района Хабаровского края	Совет депутатов сельского поселения «Село Булава» Ульчского муниципального района Хабаровского края
7	Топографические карты м-ба 1:2000; 1:100 000	© Роскартография 1994г.
8	Ортофотопланы на населенный пункт с.Булава Ульчского муниципального района Хабаровского края	Дальневосточный филиал ФГУП «Госземкадастрземка» - ВИСХАГИ, 2005 г.

**КАРТА (ПЛАН)  
ГРАНИЦЫ НАСЕЛЕННОГО ПУНКТА С.БУЛАВА  
УЛЬЧСКОГО МУНИЦИПАЛЬНОГО РАЙОНА**

(наименование объекта землеустройства)

**Сведения об объекте землеустройства**

<b>№ п/п</b>	<b>Характеристики объекта землеустрой- ва</b>	<b>Описание характеристик</b>
<b>1</b>	<b>2</b>	<b>3</b>
1.	Местоположение объекта землеустройства	Граница населенного пункта с.Булава Ульчский район, Хабаровский край.
2.	Площадь объекта землеустройства $\pm$ величина погрешности определения площади ( <b>P</b> $\pm$ $\Delta P$ )	Определение площади не входит в задание
3.	Иные характеристики объекта землеустройства	-

<b>Карта (план)</b>				
<b>Границы населенного пункта с.Булава Ульчского муниципального района</b>				
(наименование объекта землеустройства)				
Сведения о местоположении границ объекта землеустройства				
1. Система координат		<u>МСК-27</u>		
2. Сведения о характерных точках границ объекта землеустройства				
Обозначение характерных точек границы	Координаты, м		Метод определения координат и средняя квадратическая погрешность положения характерной точки ( $M_t$ ), м	Описание закрепления точки
	X	Y		
1	2	3	4	5
н1	842416.58	4347771.51	Картометрический $M_t=5$ м.	-
н2	842415.07	4347778.76	Картометрический $M_t=5$ м.	-
н3	842414.79	4347782.66	Картометрический $M_t=5$ м.	-
н4	842414.73	4347786.55	Картометрический $M_t=5$ м.	-
н5	842415.52	4347793.84	Картометрический $M_t=5$ м.	-
н6	842415.76	4347797.69	Картометрический $M_t=5$ м.	-
н7	842417.03	4347800.40	Картометрический $M_t=5$ м.	-
н8	842412.34	4347886.43	Картометрический $M_t=5$ м.	-
н9	842404.67	4347889.24	Картометрический $M_t=5$ м.	-
н10	842399.98	4347891.70	Картометрический $M_t=5$ м.	-
н11	842381.36	4347901.60	Картометрический $M_t=5$ м.	-
н12	842357.55	4347914.45	Картометрический $M_t=5$ м.	-
н13	842322.45	4347932.81	Картометрический $M_t=5$ м.	-
н14	842311.56	4347938.29	Картометрический $M_t=5$ м.	-
н15	842300.67	4347943.84	Картометрический $M_t=5$ м.	-
н16	842289.77	4347949.57	Картометрический $M_t=5$ м.	-
н17	842273.77	4347956.76	Картометрический $M_t=5$ м.	-
н18	842265.09	4347960.46	Картометрический $M_t=5$ м.	-
н19	842260.09	4347962.98	Картометрический $M_t=5$ м.	-
н20	842255.61	4347967.38	Картометрический $M_t=5$ м.	-
н21	842041.71	4348184.01	Картометрический $M_t=5$ м.	-
н22	842023.53	4348190.42	Картометрический $M_t=5$ м.	-
н23	842007.11	4348194.00	Картометрический $M_t=5$ м.	-
н24	841932.93	4348204.67	Картометрический $M_t=5$ м.	-
н25	842007.31	4348292.96	Картометрический $M_t=5$ м.	-
н26	842199.89	4348543.92	Картометрический $M_t=5$ м.	-
н27	842170.72	4348556.18	Картометрический $M_t=5$ м.	-
н28	842101.47	4348572.17	Картометрический $M_t=5$ м.	-
н29	842058.63	4348588.17	Картометрический $M_t=5$ м.	-
н30	841998.83	4348592.89	Картометрический $M_t=5$ м.	-
н31	841961.16	4348594.30	Картометрический $M_t=5$ м.	-
н32	841929.14	4348589.12	Картометрический $M_t=5$ м.	-
н33	841872.64	4348591.94	Картометрический $M_t=5$ м.	-
н34	841818.02	4348593.34	Картометрический $M_t=5$ м.	-
н35	841793.53	4348594.75	Картометрический $M_t=5$ м.	-
н36	841776.58	4348602.75	Картометрический $M_t=5$ м.	-
н37	841761.98	4348606.52	Картометрический $M_t=5$ м.	-
н38	841750.21	4348608.41	Картометрический $M_t=5$ м.	-
н39	841741.61	4348608.71	Картометрический $M_t=5$ м.	-
н40	841736.17	4348608.41	Картометрический $M_t=5$ м.	-
н41	841733.83	4348609.41	Картометрический $M_t=5$ м.	-
н42	841731.31	4348610.10	Картометрический $M_t=5$ м.	-
н43	841728.81	4348610.58	Картометрический $M_t=5$ м.	-

**Карта (план)**  
**Границы населенного пункта с.Булава Ульчского муниципального района**  
(наименование объекта землеустройства)

**Сведения о местоположении границ объекта землеустройства**

н44	841725.10	4348610.55	Картометрический Мт=5 м.	-
н45	841721.40	4348609.38	Картометрический Мт=5 м.	-
н46	841716.26	4348607.26	Картометрический Мт=5 м.	-
н47	841713.15	4348606.49	Картометрический Мт=5 м.	-
н48	841710.81	4348607.21	Картометрический Мт=5 м.	-
н49	841708.72	4348608.02	Картометрический Мт=5 м.	-
н50	841705.24	4348607.47	Картометрический Мт=5 м.	-
н51	841702.39	4348606.30	Картометрический Мт=5 м.	-
н52	841700.63	4348604.29	Картометрический Мт=5 м.	-
н53	841699.41	4348603.71	Картометрический Мт=5 м.	-
н54	841695.90	4348603.47	Картометрический Мт=5 м.	-
н55	841690.99	4348604.89	Картометрический Мт=5 м.	-
н56	841688.60	4348606.49	Картометрический Мт=5 м.	-
н57	841684.97	4348607.99	Картометрический Мт=5 м.	-
н58	841680.78	4348609.44	Картометрический Мт=5 м.	-
н59	841677.30	4348609.35	Картометрический Мт=5 м.	-
н60	841673.69	4348609.89	Картометрический Мт=5 м.	-
н61	841672.36	4348610.65	Картометрический Мт=5 м.	-
н62	841671.58	4348612.29	Картометрический Мт=5 м.	-
н63	841658.86	4348609.81	Картометрический Мт=5 м.	-
н64	841645.67	4348611.22	Картометрический Мт=5 м.	-
н65	841634.85	4348615.46	Картометрический Мт=5 м.	-
н66	841622.61	4348613.11	Картометрический Мт=5 м.	-
н67	841614.61	4348611.69	Картометрический Мт=5 м.	-
н68	841591.53	4348614.99	Картометрический Мт=5 м.	-
н69	841564.68	4348615.94	Картометрический Мт=5 м.	-
н70	841550.57	4348617.35	Картометрический Мт=5 м.	-
н71	841517.13	4348620.17	Картометрический Мт=5 м.	-
н72	841506.77	4348620.64	Картометрический Мт=5 м.	-
н73	841499.25	4348619.22	Картометрический Мт=5 м.	-
н74	841478.53	4348619.22	Картометрический Мт=5 м.	-
н75	841463.93	4348620.64	Картометрический Мт=5 м.	-
н76	841454.98	4348622.98	Картометрический Мт=5 м.	-
н77	841443.21	4348629.10	Картометрический Мт=5 м.	-
н78	841430.03	4348633.34	Картометрический Мт=5 м.	-
н79	841420.60	4348635.23	Картометрический Мт=5 м.	-
н80	841405.54	4348634.75	Картометрический Мт=5 м.	-
н81	841384.82	4348633.34	Картометрический Мт=5 м.	-
н82	841340.31	4348589.00	Картометрический Мт=5 м.	-
н83	841328.33	4348587.06	Картометрический Мт=5 м.	-
н84	841319.64	4348585.50	Картометрический Мт=5 м.	-
н85	841313.51	4348583.85	Картометрический Мт=5 м.	-
н86	841308.84	4348582.06	Картометрический Мт=5 м.	-
н87	841305.24	4348580.16	Картометрический Мт=5 м.	-
н88	841300.04	4348576.82	Картометрический Мт=5 м.	-
н89	841294.61	4348573.28	Картометрический Мт=5 м.	-
н90	841289.85	4348569.57	Картометрический Мт=5 м.	-
н91	841285.89	4348565.82	Картометрический Мт=5 м.	-
н92	841280.40	4348559.90	Картометрический Мт=5 м.	-
н93	841277.00	4348554.72	Картометрический Мт=5 м.	-
н94	841273.57	4348547.75	Картометрический Мт=5 м.	-
н95	841265.62	4348533.20	Картометрический Мт=5 м.	-
н96	841261.76	4348527.23	Картометрический Мт=5 м.	-
н97	841257.31	4348520.68	Картометрический Мт=5 м.	-



**Карта (план)**  
**Границы населенного пункта с.Булава Ульчского муниципального района**  
(наименование объекта землеустройства)

**Сведения о местоположении границ объекта землеустройства**

н98	841251.85	4348514.10	Картометрический Мт=5 м.	-
н99	841245.22	4348505.14	Картометрический Мт=5 м.	-
н100	841238.95	4348494.53	Картометрический Мт=5 м.	-
н101	841235.31	4348488.44	Картометрический Мт=5 м.	-
н102	841229.46	4348479.95	Картометрический Мт=5 м.	-
н103	841222.78	4348470.37	Картометрический Мт=5 м.	-
н104	841217.09	4348460.92	Картометрический Мт=5 м.	-
н105	841212.91	4348453.23	Картометрический Мт=5 м.	-
н106	841209.71	4348446.76	Картометрический Мт=5 м.	-
н107	841208.84	4348445.67	Картометрический Мт=5 м.	-
н108	841207.88	4348445.26	Картометрический Мт=5 м.	-
н109	841206.20	4348445.16	Картометрический Мт=5 м.	-
н110	841202.45	4348444.93	Картометрический Мт=5 м.	-
н111	841199.47	4348444.45	Картометрический Мт=5 м.	-
н112	841196.25	4348443.70	Картометрический Мт=5 м.	-
н113	841192.27	4348442.05	Картометрический Мт=5 м.	-
н114	841189.02	4348440.49	Картометрический Мт=5 м.	-
н115	841185.83	4348438.65	Картометрический Мт=5 м.	-
н116	841181.95	4348434.96	Картометрический Мт=5 м.	-
н117	841176.28	4348430.50	Картометрический Мт=5 м.	-
н118	841168.50	4348424.98	Картометрический Мт=5 м.	-
н119	841159.37	4348419.07	Картометрический Мт=5 м.	-
н120	841147.18	4348412.51	Картометрический Мт=5 м.	-
н121	841139.23	4348408.82	Картометрический Мт=5 м.	-
н122	841132.07	4348405.91	Картометрический Мт=5 м.	-
н123	841125.66	4348404.44	Картометрический Мт=5 м.	-
н124	841112.75	4348401.33	Картометрический Мт=5 м.	-
н125	841098.14	4348398.47	Картометрический Мт=5 м.	-
н126	841084.13	4348395.94	Картометрический Мт=5 м.	-
н127	841066.46	4348393.34	Картометрический Мт=5 м.	-
н128	841050.23	4348391.09	Картометрический Мт=5 м.	-
н129	841037.97	4348390.14	Картометрический Мт=5 м.	-
н130	841031.52	4348389.44	Картометрический Мт=5 м.	-
н131	841028.32	4348388.68	Картометрический Мт=5 м.	-
н132	841023.93	4348386.93	Картометрический Мт=5 м.	-
н133	841019.89	4348385.92	Картометрический Мт=5 м.	-
н134	841015.35	4348384.96	Картометрический Мт=5 м.	-
н135	841010.38	4348384.18	Картометрический Мт=5 м.	-
н136	840996.10	4348382.51	Картометрический Мт=5 м.	-
н137	840987.25	4348381.52	Картометрический Мт=5 м.	-
н138	840979.85	4348380.53	Картометрический Мт=5 м.	-
н139	840972.58	4348378.97	Картометрический Мт=5 м.	-
н140	840967.00	4348377.60	Картометрический Мт=5 м.	-
н141	840964.77	4348377.50	Картометрический Мт=5 м.	-
н142	840962.99	4348377.87	Картометрический Мт=5 м.	-
н143	840958.78	4348382.75	Картометрический Мт=5 м.	-
н144	840943.66	4348408.65	Картометрический Мт=5 м.	-
н145	840929.56	4348436.88	Картометрический Мт=5 м.	-
н146	840920.71	4348455.28	Картометрический Мт=5 м.	-
н147	840913.42	4348466.88	Картометрический Мт=5 м.	-
н148	840873.42	4348511.57	Картометрический Мт=5 м.	-
н149	840870.77	4348512.87	Картометрический Мт=5 м.	-
н150	840866.76	4348513.62	Картометрический Мт=5 м.	-
н151	840863.75	4348513.88	Картометрический Мт=5 м.	-

**Карта (план)**  
**Границы населенного пункта с.Булава Ульчского муниципального района**  
(наименование объекта землеустройства)

**Сведения о местоположении границ объекта землеустройства**

н152	840859.25	4348512.93	Картометрический Мт=5 м.	-
н153	840854.23	4348509.21	Картометрический Мт=5 м.	-
н154	840849.91	4348504.83	Картометрический Мт=5 м.	-
н155	840847.12	4348501.10	Картометрический Мт=5 м.	-
н156	840844.65	4348497.00	Картометрический Мт=5 м.	-
н157	840842.96	4348494.04	Картометрический Мт=5 м.	-
н158	840842.09	4348489.00	Картометрический Мт=5 м.	-
н159	840841.88	4348483.22	Картометрический Мт=5 м.	-
н160	840841.40	4348479.72	Картометрический Мт=5 м.	-
н161	840839.25	4348473.40	Картометрический Мт=5 м.	-
н162	840835.47	4348467.00	Картометрический Мт=5 м.	-
н163	840834.32	4348464.12	Картометрический Мт=5 м.	-
н164	840833.96	4348461.49	Картометрический Мт=5 м.	-
н165	840834.23	4348459.48	Картометрический Мт=5 м.	-
н166	840838.00	4348450.14	Картометрический Мт=5 м.	-
н167	840844.34	4348435.31	Картометрический Мт=5 м.	-
н168	840849.91	4348418.56	Картометрический Мт=5 м.	-
н169	840858.21	4348390.68	Картометрический Мт=5 м.	-
н170	840859.47	4348387.51	Картометрический Мт=5 м.	-
н171	840861.02	4348384.23	Картометрический Мт=5 м.	-
н172	840860.38	4348383.58	Картометрический Мт=5 м.	-
н173	840859.52	4348383.85	Картометрический Мт=5 м.	-
н174	840855.80	4348386.99	Картометрический Мт=5 м.	-
н175	840848.21	4348390.61	Картометрический Мт=5 м.	-
н176	840840.92	4348390.40	Картометрический Мт=5 м.	-
н177	840830.65	4348387.15	Картометрический Мт=5 м.	-
н178	840821.73	4348382.60	Картометрический Мт=5 м.	-
н179	840813.36	4348377.44	Картометрический Мт=5 м.	-
н180	840805.38	4348373.14	Картометрический Мт=5 м.	-
н181	840797.67	4348370.55	Картометрический Мт=5 м.	-
н182	840788.71	4348369.23	Картометрический Мт=5 м.	-
н183	840781.98	4348369.08	Картометрический Мт=5 м.	-
н184	840771.91	4348370.80	Картометрический Мт=5 м.	-
н185	840764.99	4348372.03	Картометрический Мт=5 м.	-
н186	840760.05	4348371.42	Картометрический Мт=5 м.	-
н187	840755.60	4348367.78	Картометрический Мт=5 м.	-
н188	840752.82	4348363.23	Картометрический Мт=5 м.	-
н189	840751.43	4348359.59	Картометрический Мт=5 м.	-
н190	840750.18	4348355.65	Картометрический Мт=5 м.	-
н191	840749.59	4348352.51	Картометрический Мт=5 м.	-
н192	840749.62	4348346.70	Картометрический Мт=5 м.	-
н193	840750.92	4348339.71	Картометрический Мт=5 м.	-
н194	840754.05	4348331.66	Картометрический Мт=5 м.	-
н195	840754.20	4348330.91	Картометрический Мт=5 м.	-
н196	840753.90	4348330.38	Картометрический Мт=5 м.	-
н197	840753.63	4348330.49	Картометрический Мт=5 м.	-
н198	840745.83	4348333.34	Картометрический Мт=5 м.	-
н199	840741.65	4348333.59	Картометрический Мт=5 м.	-
н200	840737.93	4348333.29	Картометрический Мт=5 м.	-
н201	840732.24	4348332.48	Картометрический Мт=5 м.	-
н202	840726.64	4348331.55	Картометрический Мт=5 м.	-
н203	840721.56	4348330.28	Картометрический Мт=5 м.	-
н204	840716.97	4348328.56	Картометрический Мт=5 м.	-
н205	840711.92	4348326.24	Картометрический Мт=5 м.	-

**Карта (план)**  
**Границы населенного пункта с.Булава Ульчского муниципального района**  
(наименование объекта землеустройства)

**Сведения о местоположении границ объекта землеустройства**

н206	840702.31	4348320.92	Картометрический Мт=5 м.	-
н207	840695.32	4348316.55	Картометрический Мт=5 м.	-
н208	840689.25	4348312.81	Картометрический Мт=5 м.	-
н209	840681.29	4348308.70	Картометрический Мт=5 м.	-
н210	840674.23	4348305.02	Картометрический Мт=5 м.	-
н211	840667.58	4348302.09	Картометрический Мт=5 м.	-
н212	840660.57	4348299.02	Картометрический Мт=5 м.	-
н213	840656.34	4348296.81	Картометрический Мт=5 м.	-
н214	840653.65	4348294.33	Картометрический Мт=5 м.	-
н215	840650.92	4348291.13	Картометрический Мт=5 м.	-
н216	840646.80	4348287.35	Картометрический Мт=5 м.	-
н217	840641.53	4348282.51	Картометрический Мт=5 м.	-
н218	840637.97	4348280.20	Картометрический Мт=5 м.	-
н219	840633.44	4348277.72	Картометрический Мт=5 м.	-
н220	840628.42	4348275.61	Картометрический Мт=5 м.	-
н221	840626.11	4348273.80	Картометрический Мт=5 м.	-
н222	840623.33	4348270.55	Картометрический Мт=5 м.	-
н223	840619.38	4348265.14	Картометрический Мт=5 м.	-
н224	840616.19	4348260.46	Картометрический Мт=5 м.	-
н225	840614.50	4348255.58	Картометрический Мт=5 м.	-
н226	840612.96	4348250.31	Картометрический Мт=5 м.	-
н227	840612.94	4348246.51	Картометрический Мт=5 м.	-
н228	840613.35	4348243.02	Картометрический Мт=5 м.	-
н229	840614.41	4348239.02	Картометрический Мт=5 м.	-
н230	840616.50	4348232.84	Картометрический Мт=5 м.	-
н231	840619.02	4348226.97	Картометрический Мт=5 м.	-
н232	840623.75	4348214.71	Картометрический Мт=5 м.	-
н233	840626.67	4348207.21	Картометрический Мт=5 м.	-
н234	840628.63	4348203.26	Картометрический Мт=5 м.	-
н235	840630.77	4348200.23	Картометрический Мт=5 м.	-
н236	840632.42	4348198.19	Картометрический Мт=5 м.	-
н237	840634.26	4348195.82	Картометрический Мт=5 м.	-
н238	840635.05	4348194.59	Картометрический Мт=5 м.	-
н239	840635.57	4348193.59	Картометрический Мт=5 м.	-
н240	840632.73	4348181.76	Картометрический Мт=5 м.	-
н241	839594.58	4347851.43	Картометрический Мт=5 м.	-
н242	838795.95	4347836.25	Картометрический Мт=5 м.	-
н243	838431.02	4347200.67	Картометрический Мт=5 м.	-
н244	838453.94	4347084.72	Картометрический Мт=5 м.	-
н245	838438.13	4347081.30	Картометрический Мт=5 м.	-
н246	838425.26	4347076.28	Картометрический Мт=5 м.	-
н247	838361.91	4347049.71	Картометрический Мт=5 м.	-
н248	838344.88	4347043.90	Картометрический Мт=5 м.	-
н249	838333.11	4347041.64	Картометрический Мт=5 м.	-
н250	838323.85	4347041.03	Картометрический Мт=5 м.	-
н251	838311.86	4347041.25	Картометрический Мт=5 м.	-
н252	838303.28	4347042.51	Картометрический Мт=5 м.	-
н253	838295.72	4347044.59	Картометрический Мт=5 м.	-
н254	838280.33	4347049.47	Картометрический Мт=5 м.	-
н255	838263.79	4347056.49	Картометрический Мт=5 м.	-
н256	838247.57	4347064.30	Картометрический Мт=5 м.	-
н257	838231.95	4347073.25	Картометрический Мт=5 м.	-
н258	838212.50	4347087.29	Картометрический Мт=5 м.	-
н259	838199.00	4347098.28	Картометрический Мт=5 м.	-

**Карта (план)**  
**Границы населенного пункта с.Булава Ульчского муниципального района**  
(наименование объекта землеустройства)

**Сведения о местоположении границ объекта землеустройства**

н260	838190.39	4347103.12	Картометрический Мт=5 м.	-
н261	838176.26	4347107.15	Картометрический Мт=5 м.	-
н262	838161.61	4347111.52	Картометрический Мт=5 м.	-
н263	838145.29	4347119.05	Картометрический Мт=5 м.	-
н264	838123.46	4347130.97	Картометрический Мт=5 м.	-
н265	838104.12	4347145.13	Картометрический Мт=5 м.	-
н266	838079.99	4347162.95	Картометрический Мт=5 м.	-
н267	838041.19	4347273.43	Картометрический Мт=5 м.	-
н268	837856.59	4347402.66	Картометрический Мт=5 м.	-
н269	837811.55	4347338.63	Картометрический Мт=5 м.	-
н270	837681.95	4347437.05	Картометрический Мт=5 м.	-
н271	837612.91	4347489.93	Картометрический Мт=5 м.	-
н272	837516.62	4347313.01	Картометрический Мт=5 м.	-
н273	837517.72	4347312.41	Картометрический Мт=5 м.	-
н274	837518.35	4347311.79	Картометрический Мт=5 м.	-
н275	837518.73	4347311.51	Картометрический Мт=5 м.	-
н276	837525.08	4347308.24	Картометрический Мт=5 м.	-
н277	837529.03	4347306.73	Картометрический Мт=5 м.	-
н278	837529.76	4347306.31	Картометрический Мт=5 м.	-
н279	837530.39	4347305.37	Картометрический Мт=5 м.	-
н280	837531.69	4347303.30	Картометрический Мт=5 м.	-
н281	837532.74	4347302.15	Картометрический Мт=5 м.	-
н282	837534.28	4347301.25	Картометрический Мт=5 м.	-
н283	837535.54	4347300.86	Картометрический Мт=5 м.	-
н284	837538.79	4347300.97	Картометрический Мт=5 м.	-
н285	837542.18	4347301.61	Картометрический Мт=5 м.	-
н286	837543.88	4347302.36	Картометрический Мт=5 м.	-
н287	837544.49	4347302.93	Картометрический Мт=5 м.	-
н288	837545.96	4347305.46	Картометрический Мт=5 м.	-
н289	837547.14	4347306.12	Картометрический Мт=5 м.	-
н290	837548.46	4347305.98	Картометрический Мт=5 м.	-
н291	837549.52	4347305.59	Картометрический Мт=5 м.	-
н292	837549.87	4347305.38	Картометрический Мт=5 м.	-
н293	837554.66	4347305.65	Картометрический Мт=5 м.	-
н294	837556.65	4347305.64	Картометрический Мт=5 м.	-
н295	837557.18	4347305.20	Картометрический Мт=5 м.	-
н296	837557.50	4347303.88	Картометрический Мт=5 м.	-
н297	837557.44	4347302.54	Картометрический Мт=5 м.	-
н298	837557.14	4347301.94	Картометрический Мт=5 м.	-
н299	837556.47	4347301.40	Картометрический Мт=5 м.	-
н300	837555.69	4347300.74	Картометрический Мт=5 м.	-
н301	837555.21	4347299.87	Картометрический Мт=5 м.	-
н302	837555.33	4347298.73	Картометрический Мт=5 м.	-
н303	837555.84	4347298.03	Картометрический Мт=5 м.	-
н304	837557.68	4347296.31	Картометрический Мт=5 м.	-
н305	837559.94	4347294.71	Картометрический Мт=5 м.	-
н306	837564.09	4347292.30	Картометрический Мт=5 м.	-
н307	837565.84	4347291.76	Картометрический Мт=5 м.	-
н308	837567.11	4347291.88	Картометрический Мт=5 м.	-
н309	837568.91	4347292.54	Картометрический Мт=5 м.	-
н310	837571.37	4347292.90	Картометрический Мт=5 м.	-
н311	837572.98	4347292.48	Картометрический Мт=5 м.	-
н312	837574.16	4347291.61	Картометрический Мт=5 м.	-
н313	837575.12	4347290.11	Картометрический Мт=5 м.	-



**Карта (план)**  
**Границы населенного пункта с.Булава Ульчского муниципального района**  
(наименование объекта землеустройства)

**Сведения о местоположении границ объекта землеустройства**

н314	837576.65	4347287.00	Картометрический Мт=5 м.	-
н315	837579.28	4347282.74	Картометрический Мт=5 м.	-
н316	837581.84	4347279.32	Картометрический Мт=5 м.	-
н317	837582.86	4347278.51	Картометрический Мт=5 м.	-
н318	837583.67	4347277.94	Картометрический Мт=5 м.	-
н319	837585.54	4347277.33	Картометрический Мт=5 м.	-
н320	837588.95	4347276.19	Картометрический Мт=5 м.	-
н321	837591.99	4347275.62	Картометрический Мт=5 м.	-
н322	837593.61	4347275.76	Картометрический Мт=5 м.	-
н323	837594.85	4347275.89	Картометрический Мт=5 м.	-
н324	837595.56	4347275.95	Картометрический Мт=5 м.	-
н325	837599.78	4347274.59	Картометрический Мт=5 м.	-
н326	837611.59	4347269.77	Картометрический Мт=5 м.	-
н327	837619.69	4347265.80	Картометрический Мт=5 м.	-
н328	837622.44	4347264.29	Картометрический Мт=5 м.	-
н329	837623.91	4347262.71	Картометрический Мт=5 м.	-
н330	837624.82	4347261.01	Картометрический Мт=5 м.	-
н331	837625.05	4347259.78	Картометрический Мт=5 м.	-
н332	837625.09	4347258.36	Картометрический Мт=5 м.	-
н333	837624.88	4347256.64	Картометрический Мт=5 м.	-
н334	837624.87	4347255.47	Картометрический Мт=5 м.	-
н335	837625.47	4347254.53	Картометрический Мт=5 м.	-
н336	837626.41	4347253.93	Картометрический Мт=5 м.	-
н337	837628.44	4347253.28	Картометрический Мт=5 м.	-
н338	837629.70	4347253.18	Картометрический Мт=5 м.	-
н339	837630.53	4347253.55	Картометрический Мт=5 м.	-
н340	837630.99	4347254.30	Картометрический Мт=5 м.	-
н341	837631.32	4347255.29	Картометрический Мт=5 м.	-
н342	837631.83	4347256.12	Картометрический Мт=5 м.	-
н343	837632.53	4347256.88	Картометрический Мт=5 м.	-
н344	837633.70	4347257.51	Картометрический Мт=5 м.	-
н345	837635.48	4347257.66	Картометрический Мт=5 м.	-
н346	837636.91	4347257.60	Картометрический Мт=5 м.	-
н347	837638.62	4347257.36	Картометрический Мт=5 м.	-
н348	837640.45	4347256.79	Картометрический Мт=5 м.	-
н349	837669.67	4347244.99	Картометрический Мт=5 м.	-
н350	837687.32	4347238.36	Картометрический Мт=5 м.	-
н351	837692.77	4347235.71	Картометрический Мт=5 м.	-
н352	837699.37	4347233.75	Картометрический Мт=5 м.	-
н353	837703.76	4347232.63	Картометрический Мт=5 м.	-
н354	837706.62	4347231.33	Картометрический Мт=5 м.	-
н355	837708.50	4347230.08	Картометрический Мт=5 м.	-
н356	837709.18	4347229.65	Картометрический Мт=5 м.	-
н357	837712.29	4347229.11	Картометрический Мт=5 м.	-
н358	837715.84	4347228.67	Картометрический Мт=5 м.	-
н359	837717.89	4347228.78	Картометрический Мт=5 м.	-
н360	837718.23	4347228.78	Картометрический Мт=5 м.	-
н361	837718.49	4347228.54	Картометрический Мт=5 м.	-
н362	837719.60	4347225.86	Картометрический Мт=5 м.	-
н363	837720.87	4347221.91	Картометрический Мт=5 м.	-
н364	837721.65	4347220.56	Картометрический Мт=5 м.	-
н365	837722.50	4347220.08	Картометрический Мт=5 м.	-
н366	837723.62	4347220.23	Картометрический Мт=5 м.	-
н367	837725.09	4347220.89	Картометрический Мт=5 м.	-

**Карта (план)**  
**Границы населенного пункта с.Булава Ульчского муниципального района**  
(наименование объекта землеустройства)

**Сведения о местоположении границ объекта землеустройства**

н368	837726.02	4347221.52	Картометрический Мт=5 м.	-
н369	837727.15	4347222.17	Картометрический Мт=5 м.	-
н370	837730.15	4347223.34	Картометрический Мт=5 м.	-
н371	837734.25	4347225.10	Картометрический Мт=5 м.	-
н372	837736.93	4347225.71	Картометрический Мт=5 м.	-
н373	837739.18	4347225.74	Картометрический Мт=5 м.	-
н374	837741.02	4347225.25	Картометрический Мт=5 м.	-
н375	837742.21	4347224.11	Картометрический Мт=5 м.	-
н376	837742.87	4347222.90	Картометрический Мт=5 м.	-
н377	837742.92	4347221.60	Картометрический Мт=5 м.	-
н378	837742.77	4347220.95	Картометрический Мт=5 м.	-
н379	837742.47	4347218.63	Картометрический Мт=5 м.	-
н380	837742.38	4347217.09	Картометрический Мт=5 м.	-
н381	837742.53	4347215.22	Картометрический Мт=5 м.	-
н382	837742.83	4347214.38	Картометрический Мт=5 м.	-
н383	837743.64	4347213.25	Картометрический Мт=5 м.	-
н384	837747.50	4347210.44	Картометрический Мт=5 м.	-
н385	837749.49	4347209.83	Картометрический Мт=5 м.	-
н386	837750.27	4347209.90	Картометрический Мт=5 м.	-
н387	837750.96	4347210.26	Картометрический Мт=5 м.	-
н388	837752.09	4347210.62	Картометрический Мт=5 м.	-
н389	837752.38	4347210.52	Картометрический Мт=5 м.	-
н390	837752.60	4347210.38	Картометрический Мт=5 м.	-
н391	837752.83	4347209.95	Картометрический Мт=5 м.	-
н392	837753.43	4347208.99	Картометрический Мт=5 м.	-
н393	837754.12	4347207.80	Картометрический Мт=5 м.	-
н394	837755.56	4347206.49	Картометрический Мт=5 м.	-
н395	837756.74	4347206.13	Картометрический Мт=5 м.	-
н396	837757.80	4347206.46	Картометрический Мт=5 м.	-
н397	837758.28	4347206.67	Картометрический Мт=5 м.	-
н398	837758.80	4347206.66	Картометрический Мт=5 м.	-
н399	837759.07	4347206.49	Картометрический Мт=5 м.	-
н400	837759.10	4347206.04	Картометрический Мт=5 м.	-
н401	837758.85	4347205.53	Картометрический Мт=5 м.	-
н402	837758.62	4347204.44	Картометрический Мт=5 м.	-
н403	837758.88	4347203.18	Картометрический Мт=5 м.	-
н404	837759.49	4347202.18	Картометрический Мт=5 м.	-
н405	837760.95	4347200.95	Картометрический Мт=5 м.	-
н406	837763.16	4347199.95	Картометрический Мт=5 м.	-
н407	837766.77	4347198.99	Картометрический Мт=5 м.	-
н408	837768.38	4347198.55	Картометрический Мт=5 м.	-
н409	837770.90	4347198.06	Картометрический Мт=5 м.	-
н410	837774.25	4347197.65	Картометрический Мт=5 м.	-
н411	837776.07	4347197.39	Картометрический Мт=5 м.	-
н412	837776.90	4347196.91	Картометрический Мт=5 м.	-
н413	837777.54	4347196.16	Картометрический Мт=5 м.	-
н414	837778.46	4347194.39	Картометрический Мт=5 м.	-
н415	837780.12	4347191.13	Картометрический Мт=5 м.	-
н416	837780.77	4347190.20	Картометрический Мт=5 м.	-
н417	837781.68	4347189.33	Картометрический Мт=5 м.	-
н418	837783.34	4347187.95	Картометрический Мт=5 м.	-
н419	837787.60	4347185.38	Картометрический Мт=5 м.	-
н420	837788.40	4347185.20	Картометрический Мт=5 м.	-
н421	837789.64	4347185.20	Картометрический Мт=5 м.	-

**Карта (план)**  
**Границы населенного пункта с.Булава Ульчского муниципального района**  
(наименование объекта землеустройства)

**Сведения о местоположении границ объекта землеустройства**

н422	837790.78	4347184.98	Картометрический Мт=5 м.	-
н423	837792.83	4347184.18	Картометрический Мт=5 м.	-
н424	837798.41	4347180.65	Картометрический Мт=5 м.	-
н425	837799.73	4347179.99	Картометрический Мт=5 м.	-
н426	837800.45	4347179.98	Картометрический Мт=5 м.	-
н427	837801.05	4347179.86	Картометрический Мт=5 м.	-
н428	837808.43	4347175.02	Картометрический Мт=5 м.	-
н429	837814.07	4347171.69	Картометрический Мт=5 м.	-
н430	837814.73	4347171.46	Картометрический Мт=5 м.	-
н431	837815.35	4347171.55	Картометрический Мт=5 м.	-
н432	837816.08	4347171.34	Картометрический Мт=5 м.	-
н433	837817.93	4347170.35	Картометрический Мт=5 м.	-
н434	837819.19	4347169.35	Картометрический Мт=5 м.	-
н435	837819.85	4347168.60	Картометрический Мт=5 м.	-
н436	837820.27	4347168.27	Картометрический Мт=5 м.	-
н437	837824.88	4347166.16	Картометрический Мт=5 м.	-
н438	837825.62	4347165.89	Картометрический Мт=5 м.	-
н439	837825.90	4347165.95	Картометрический Мт=5 м.	-
н440	837826.71	4347166.34	Картометрический Мт=5 м.	-
н441	837827.35	4347166.37	Картометрический Мт=5 м.	-
н442	837828.07	4347165.95	Картометрический Мт=5 м.	-
н443	837832.14	4347163.09	Картометрический Мт=5 м.	-
н444	837838.49	4347158.87	Картометрический Мт=5 м.	-
н445	837839.27	4347158.49	Картометрический Мт=5 м.	-
н446	837840.30	4347158.66	Картометрический Мт=5 м.	-
н447	837841.17	4347159.11	Картометрический Мт=5 м.	-
н448	837841.80	4347159.14	Картометрический Мт=5 м.	-
н449	837842.62	4347158.91	Картометрический Мт=5 м.	-
н450	837843.19	4347158.42	Картометрический Мт=5 м.	-
н451	837843.35	4347157.72	Картометрический Мт=5 м.	-
н452	837843.13	4347156.91	Картометрический Мт=5 м.	-
н453	837843.10	4347156.27	Картометрический Мт=5 м.	-
н454	837844.04	4347154.99	Картометрический Мт=5 м.	-
н455	837844.99	4347154.17	Картометрический Мт=5 м.	-
н456	837847.17	4347153.45	Картометрический Мт=5 м.	-
н457	837847.90	4347153.36	Картометрический Мт=5 м.	-
н458	837849.15	4347153.16	Картометрический Мт=5 м.	-
н459	837849.42	4347152.97	Картометрический Мт=5 м.	-
н460	837849.49	4347152.06	Картометрический Мт=5 м.	-
н461	837849.64	4347151.58	Картометрический Мт=5 м.	-
н462	837850.21	4347151.19	Картометрический Мт=5 м.	-
н463	837853.43	4347149.62	Картометрический Мт=5 м.	-
н464	837857.74	4347147.03	Картометрический Мт=5 м.	-
н465	837858.07	4347146.55	Картометрический Мт=5 м.	-
н466	837858.38	4347145.74	Картометрический Мт=5 м.	-
н467	837858.65	4347145.25	Картометрический Мт=5 м.	-
н468	837859.36	4347144.63	Картометрический Мт=5 м.	-
н469	837863.01	4347142.75	Картометрический Мт=5 м.	-
н470	837864.58	4347142.15	Картометрический Мт=5 м.	-
н471	837866.23	4347142.17	Картометрический Мт=5 м.	-
н472	837867.11	4347142.33	Картометрический Мт=5 м.	-
н473	837867.54	4347142.39	Картометрический Мт=5 м.	-
н474	837868.08	4347142.18	Картометрический Мт=5 м.	-
н475	837869.30	4347141.31	Картометрический Мт=5 м.	-

**Карта (план)**  
**Границы населенного пункта с.Булава Ульчского муниципального района**  
(наименование объекта землеустройства)

**Сведения о местоположении границ объекта землеустройства**

н476	837870.59	4347139.71	Картометрический Мт=5 м.	-
н477	837871.29	4347138.51	Картометрический Мт=5 м.	-
н478	837871.65	4347138.12	Картометрический Мт=5 м.	-
н479	837874.76	4347135.91	Картометрический Мт=5 м.	-
н480	837880.09	4347131.91	Картометрический Мт=5 м.	-
н481	837882.59	4347130.95	Картометрический Мт=5 м.	-
н482	837884.03	4347130.28	Картометрический Мт=5 м.	-
н483	837885.24	4347129.41	Картометрический Мт=5 м.	-
н484	837887.35	4347127.27	Картометрический Мт=5 м.	-
н485	837889.03	4347126.04	Картометрический Мт=5 м.	-
н486	837890.09	4347125.47	Картометрический Мт=5 м.	-
н487	837895.24	4347123.36	Картометрический Мт=5 м.	-
н488	837897.36	4347122.39	Картометрический Мт=5 м.	-
н489	837901.26	4347120.08	Картометрический Мт=5 м.	-
н490	837902.98	4347119.02	Картометрический Мт=5 м.	-
н491	837903.91	4347118.12	Картометрический Мт=5 м.	-
н492	837904.42	4347117.44	Картометрический Мт=5 м.	-
н493	837905.48	4347116.60	Картометрический Мт=5 м.	-
н494	837908.01	4347115.05	Картометрический Мт=5 м.	-
н495	837911.53	4347113.18	Картометрический Мт=5 м.	-
н496	837914.21	4347112.20	Картометрический Мт=5 м.	-
н497	837919.48	4347110.82	Картометрический Мт=5 м.	-
н498	837923.97	4347109.38	Картометрический Мт=5 м.	-
н499	837926.71	4347108.30	Картометрический Мт=5 м.	-
н500	837935.33	4347103.42	Картометрический Мт=5 м.	-
н501	837945.26	4347097.60	Картометрический Мт=5 м.	-
н502	837946.32	4347096.64	Картометрический Мт=5 м.	-
н503	837947.29	4347095.64	Картометрический Мт=5 м.	-
н504	837947.86	4347094.77	Картометрический Мт=5 м.	-
н505	837948.50	4347093.67	Картометрический Мт=5 м.	-
н506	837949.33	4347092.74	Картометрический Мт=5 м.	-
н507	837950.15	4347091.94	Картометрический Мт=5 м.	-
н508	837951.65	4347091.22	Картометрический Мт=5 м.	-
н509	837953.34	4347090.79	Картометрический Мт=5 м.	-
н510	837955.81	4347090.47	Картометрический Мт=5 м.	-
н511	837957.68	4347090.13	Картометрический Мт=5 м.	-
н512	837958.14	4347090.05	Картометрический Мт=5 м.	-
н513	837958.91	4347089.86	Картометрический Мт=5 м.	-
н514	837960.77	4347089.14	Картометрический Мт=5 м.	-
н515	837962.33	4347088.45	Картометрический Мт=5 м.	-
н516	837962.86	4347087.97	Картометрический Мт=5 м.	-
н517	837963.35	4347087.00	Картометрический Мт=5 м.	-
н518	837964.06	4347085.95	Картометрический Мт=5 м.	-
н519	837964.69	4347085.47	Картометрический Мт=5 м.	-
н520	837965.87	4347084.93	Картометрический Мт=5 м.	-
н521	837966.77	4347084.77	Картометрический Мт=5 м.	-
н522	837967.96	4347084.90	Картометрический Мт=5 м.	-
н523	837969.01	4347084.92	Картометрический Мт=5 м.	-
н524	837970.15	4347084.71	Картометрический Мт=5 м.	-
н525	837972.59	4347083.66	Картометрический Мт=5 м.	-
н526	837975.03	4347082.21	Картометрический Мт=5 м.	-
н527	837978.16	4347080.02	Картометрический Мт=5 м.	-
н528	837978.85	4347079.66	Картометрический Мт=5 м.	-
н529	837979.33	4347079.06	Картометрический Мт=5 м.	-



**Карта (план)**  
**Границы населенного пункта с.Булава Ульчского муниципального района**  
(наименование объекта землеустройства)

**Сведения о местоположении границ объекта землеустройства**

н530	837979.79	4347077.74	Картометрический Мт=5 м.	-
н531	837980.08	4347076.40	Картометрический Мт=5 м.	-
н532	837980.56	4347075.02	Картометрический Мт=5 м.	-
н533	837981.28	4347073.87	Картометрический Мт=5 м.	-
н534	837981.59	4347073.66	Картометрический Мт=5 м.	-
н535	837982.65	4347073.67	Картометрический Мт=5 м.	-
н536	837983.68	4347073.78	Картометрический Мт=5 м.	-
н537	837984.96	4347073.78	Картометрический Мт=5 м.	-
н538	837987.16	4347073.66	Картометрический Мт=5 м.	-
н539	837987.65	4347073.58	Картометрический Мт=5 м.	-
н540	837989.27	4347072.41	Картометрический Мт=5 м.	-
н541	837991.47	4347071.04	Картометрический Мт=5 м.	-
н542	837992.95	4347069.95	Картометрический Мт=5 м.	-
н543	838006.02	4347061.79	Картометрический Мт=5 м.	-
н544	838008.37	4347061.00	Картометрический Мт=5 м.	-
н545	838010.66	4347060.68	Картометрический Мт=5 м.	-
н546	838014.21	4347060.65	Картометрический Мт=5 м.	-
н547	838017.10	4347060.70	Картометрический Мт=5 м.	-
н548	838018.35	4347060.50	Картометрический Мт=5 м.	-
н549	838019.51	4347060.26	Картометрический Мт=5 м.	-
н550	838024.99	4347057.30	Картометрический Мт=5 м.	-
н551	838042.80	4347048.00	Картометрический Мт=5 м.	-
н552	838058.16	4347039.98	Картометрический Мт=5 м.	-
н553	838070.60	4347033.61	Картометрический Мт=5 м.	-
н554	838072.56	4347032.68	Картометрический Мт=5 м.	-
н555	838074.04	4347032.15	Картометрический Мт=5 м.	-
н556	838077.01	4347031.33	Картометрический Мт=5 м.	-
н557	838078.73	4347030.49	Картометрический Мт=5 м.	-
н558	838087.26	4347025.56	Картометрический Мт=5 м.	-
н559	838096.43	4347019.92	Картометрический Мт=5 м.	-
н560	838101.19	4347016.55	Картометрический Мт=5 м.	-
н561	838102.00	4347016.00	Картометрический Мт=5 м.	-
н562	838102.44	4347015.31	Картометрический Мт=5 м.	-
н563	838102.74	4347014.95	Картометрический Мт=5 м.	-
н564	838104.51	4347014.35	Картометрический Мт=5 м.	-
н565	838107.92	4347013.61	Картометрический Мт=5 м.	-
н566	838110.89	4347013.00	Картометрический Мт=5 м.	-
н567	838112.60	4347012.30	Картометрический Мт=5 м.	-
н568	838122.83	4347006.84	Картометрический Мт=5 м.	-
н569	838137.47	4346999.93	Картометрический Мт=5 м.	-
н570	838144.13	4346997.42	Картометрический Мт=5 м.	-
н571	838148.46	4346995.40	Картометрический Мт=5 м.	-
н572	838153.07	4346992.80	Картометрический Мт=5 м.	-
н573	838156.97	4346990.19	Картометрический Мт=5 м.	-
н574	838163.14	4346987.21	Картометрический Мт=5 м.	-
н575	838166.32	4346986.16	Картометрический Мт=5 м.	-
н576	838172.28	4346985.04	Картометрический Мт=5 м.	-
н577	838175.51	4346984.14	Картометрический Мт=5 м.	-
н578	838178.46	4346982.67	Картометрический Мт=5 м.	-
н579	838180.27	4346981.36	Картометрический Мт=5 м.	-
н580	838182.74	4346979.47	Картометрический Мт=5 м.	-
н581	838186.41	4346977.39	Картометрический Мт=5 м.	-
н582	838191.97	4346975.29	Картометрический Мт=5 м.	-
н583	838196.47	4346973.33	Картометрический Мт=5 м.	-

**Карта (план)**  
**Границы населенного пункта с.Булава Ульчского муниципального района**  
(наименование объекта землеустройства)

**Сведения о местоположении границ объекта землеустройства**

н584	838198.34	4346972.44	Картометрический Мт=5 м.	-
н585	838205.08	4346970.40	Картометрический Мт=5 м.	-
н586	838212.25	4346968.45	Картометрический Мт=5 м.	-
н587	838218.37	4346967.65	Картометрический Мт=5 м.	-
н588	838219.39	4346967.59	Картометрический Мт=5 м.	-
н589	838223.34	4346965.25	Картометрический Мт=5 м.	-
н590	838224.91	4346964.65	Картометрический Мт=5 м.	-
н591	838226.22	4346964.06	Картометрический Мт=5 м.	-
н592	838226.89	4346963.63	Картометрический Мт=5 м.	-
н593	838228.10	4346963.15	Картометрический Мт=5 м.	-
н594	838232.80	4346961.60	Картометрический Мт=5 м.	-
н595	838238.49	4346958.78	Картометрический Мт=5 м.	-
н596	838247.15	4346954.96	Картометрический Мт=5 м.	-
н597	838251.85	4346952.27	Картометрический Мт=5 м.	-
н598	838254.91	4346950.97	Картометрический Мт=5 м.	-
н599	838255.51	4346950.70	Картометрический Мт=5 м.	-
н600	838257.34	4346950.25	Картометрический Мт=5 м.	-
н601	838259.39	4346949.72	Картометрический Мт=5 м.	-
н602	838260.27	4346949.33	Картометрический Мт=5 м.	-
н603	838262.28	4346948.15	Картометрический Мт=5 м.	-
н604	838263.26	4346947.39	Картометрический Мт=5 м.	-
н605	838264.39	4346947.14	Картометрический Мт=5 м.	-
н606	838277.57	4346944.90	Картометрический Мт=5 м.	-
н607	838294.12	4346942.51	Картометрический Мт=5 м.	-
н608	838306.37	4346940.38	Картометрический Мт=5 м.	-
н609	838310.39	4346940.22	Картометрический Мт=5 м.	-
н610	838312.65	4346940.41	Картометрический Мт=5 м.	-
н611	838315.33	4346940.56	Картометрический Мт=5 м.	-
н612	838317.50	4346940.62	Картометрический Мт=5 м.	-
н613	838319.15	4346940.71	Картометрический Мт=5 м.	-
н614	838320.03	4346941.07	Картометрический Мт=5 м.	-
н615	838322.06	4346941.25	Картометрический Мт=5 м.	-
н616	838323.76	4346941.22	Картометрический Мт=5 м.	-
н617	838328.53	4346940.50	Картометрический Мт=5 м.	-
н618	838330.39	4346940.08	Картометрический Мт=5 м.	-
н619	838331.14	4346940.14	Картометрический Мт=5 м.	-
н620	838332.07	4346940.49	Картометрический Мт=5 м.	-
н621	838332.98	4346940.65	Картометрический Мт=5 м.	-
н622	838333.47	4346940.47	Картометрический Мт=5 м.	-
н623	838334.18	4346940.05	Картометрический Мт=5 м.	-
н624	838335.23	4346939.44	Картометрический Мт=5 м.	-
н625	838336.59	4346938.70	Картометрический Мт=5 м.	-
н626	838338.26	4346938.09	Картометрический Мт=5 м.	-
н627	838340.12	4346937.70	Картометрический Мт=5 м.	-
н628	838341.85	4346937.70	Картометрический Мт=5 м.	-
н629	838344.42	4346938.01	Картометрический Мт=5 м.	-
н630	838348.74	4346939.00	Картометрический Мт=5 м.	-
н631	838350.81	4346939.42	Картометрический Мт=5 м.	-
н632	838356.37	4346940.17	Картометрический Мт=5 м.	-
н633	838361.08	4346940.77	Картометрический Мт=5 м.	-
н634	838367.92	4346940.29	Картометрический Мт=5 м.	-
н635	838372.53	4346939.24	Картометрический Мт=5 м.	-
н636	838375.68	4346938.34	Картометрический Мт=5 м.	-
н637	838376.38	4346937.91	Картометрический Мт=5 м.	-

**Карта (план)**  
**Границы населенного пункта с.Булава Ульчского муниципального района**  
(наименование объекта землеустройства)

**Сведения о местоположении границ объекта землеустройства**

н638	838377.37	4346936.78	Картометрический Мт=5 м.	-
н639	838377.80	4346935.91	Картометрический Мт=5 м.	-
н640	838378.31	4346935.68	Картометрический Мт=5 м.	-
н641	838378.77	4346935.65	Картометрический Мт=5 м.	-
н642	838380.33	4346935.53	Картометрический Мт=5 м.	-
н643	838381.82	4346935.17	Картометрический Мт=5 м.	-
н644	838386.02	4346933.54	Картометрический Мт=5 м.	-
н645	838390.00	4346932.00	Картометрический Мт=5 м.	-
н646	838391.44	4346931.28	Картометрический Мт=5 м.	-
н647	838393.40	4346930.58	Картометрический Мт=5 м.	-
н648	838396.04	4346930.35	Картометрический Мт=5 м.	-
н649	838398.01	4346930.47	Картометрический Мт=5 м.	-
н650	838399.90	4346930.92	Картометрический Мт=5 м.	-
н651	838401.59	4346931.37	Картометрический Мт=5 м.	-
н652	838402.75	4346931.46	Картометрический Мт=5 м.	-
н653	838403.22	4346931.34	Картометрический Мт=5 м.	-
н654	838403.64	4346931.18	Картометрический Мт=5 м.	-
н655	838404.90	4346930.65	Картометрический Мт=5 м.	-
н656	838405.42	4346930.50	Картометрический Мт=5 м.	-
н657	838429.12	4346931.19	Картометрический Мт=5 м.	-
н658	838434.78	4346931.33	Картометрический Мт=5 м.	-
н659	838435.81	4346931.73	Картометрический Мт=5 м.	-
н660	838437.57	4346932.71	Картометрический Мт=5 м.	-
н661	838442.31	4346933.96	Картометрический Мт=5 м.	-
н662	838448.64	4346934.95	Картометрический Мт=5 м.	-
н663	838453.82	4346935.53	Картометрический Мт=5 м.	-
н664	838459.46	4346935.22	Картометрический Мт=5 м.	-
н665	838463.85	4346933.93	Картометрический Мт=5 м.	-
н666	838465.95	4346932.97	Картометрический Мт=5 м.	-
н667	838468.97	4346930.41	Картометрический Мт=5 м.	-
н668	838471.41	4346928.73	Картометрический Мт=5 м.	-
н669	838474.63	4346927.70	Картометрический Мт=5 м.	-
н670	838478.86	4346927.33	Картометрический Мт=5 м.	-
н671	838480.59	4346927.33	Картометрический Мт=5 м.	-
н672	838482.10	4346927.82	Картометрический Мт=5 м.	-
н673	838492.89	4346932.79	Картометрический Мт=5 м.	-
н674	838494.49	4346933.33	Картометрический Мт=5 м.	-
н675	838495.60	4346933.40	Картометрический Мт=5 м.	-
н676	838497.45	4346934.33	Картометрический Мт=5 м.	-
н677	838498.70	4346935.31	Картометрический Мт=5 м.	-
н678	838499.82	4346936.73	Картометрический Мт=5 м.	-
н679	838500.96	4346938.90	Картометрический Мт=5 м.	-
н680	838505.42	4346948.93	Картометрический Мт=5 м.	-
н681	838506.23	4346950.10	Картометрический Мт=5 м.	-
н682	838508.16	4346951.42	Картометрический Мт=5 м.	-
н683	838509.49	4346951.97	Картометрический Мт=5 м.	-
н684	838509.85	4346952.35	Картометрический Мт=5 м.	-
н685	838509.94	4346953.06	Картометрический Мт=5 м.	-
н686	838510.24	4346953.84	Картометрический Мт=5 м.	-
н687	838511.17	4346954.56	Картометрический Мт=5 м.	-
н688	838513.26	4346955.23	Картометрический Мт=5 м.	-
н689	838516.07	4346955.95	Картометрический Мт=5 м.	-
н690	838516.80	4346956.49	Картометрический Мт=5 м.	-
н691	838517.30	4346957.26	Картометрический Мт=5 м.	-

**Карта (план)**  
**Границы населенного пункта с.Булава Ульчского муниципального района**  
(наименование объекта землеустройства)

**Сведения о местоположении границ объекта землеустройства**

н692	838518.04	4346958.30	Картометрический Мт=5 м.	-
н693	838518.56	4346958.61	Картометрический Мт=5 м.	-
н694	838519.36	4346958.58	Картометрический Мт=5 м.	-
н695	838520.59	4346958.64	Картометрический Мт=5 м.	-
н696	838521.14	4346958.66	Картометрический Мт=5 м.	-
н697	838521.44	4346958.88	Картометрический Мт=5 м.	-
н698	838521.85	4346960.01	Картометрический Мт=5 м.	-
н699	838522.43	4346961.31	Картометрический Мт=5 м.	-
н700	838522.92	4346961.49	Картометрический Мт=5 м.	-
н701	838523.17	4346961.25	Картометрический Мт=5 м.	-
н702	838523.28	4346960.79	Картометрический Мт=5 м.	-
н703	838522.95	4346958.72	Картометрический Мт=5 м.	-
н704	838522.71	4346957.38	Картометрический Мт=5 м.	-
н705	838521.46	4346954.98	Картометрический Мт=5 м.	-
н706	838519.42	4346952.15	Картометрический Мт=5 м.	-
н707	838518.76	4346951.46	Картометрический Мт=5 м.	-
н708	838518.29	4346951.24	Картометрический Мт=5 м.	-
н709	838516.77	4346950.62	Картометрический Мт=5 м.	-
н710	838515.53	4346950.02	Картометрический Мт=5 м.	-
н711	838514.90	4346949.23	Картометрический Мт=5 м.	-
н712	838514.03	4346947.14	Картометрический Мт=5 м.	-
н713	838513.31	4346945.76	Картометрический Мт=5 м.	-
н714	838512.74	4346945.17	Картометрический Мт=5 м.	-
н715	838511.59	4346944.08	Картометрический Мт=5 м.	-
н716	838511.23	4346943.34	Картометрический Мт=5 м.	-
н717	838511.26	4346941.66	Картометрический Мт=5 м.	-
н718	838511.14	4346940.23	Картометрический Мт=5 м.	-
н719	838509.90	4346936.36	Картометрический Мт=5 м.	-
н720	838508.41	4346932.76	Картометрический Мт=5 м.	-
н721	838507.95	4346932.35	Картометрический Мт=5 м.	-
н722	838506.10	4346931.57	Картометрический Мт=5 м.	-
н723	838504.99	4346931.01	Картометрический Мт=5 м.	-
н724	838503.71	4346929.92	Картометрический Мт=5 м.	-
н725	838502.68	4346928.12	Картометрический Мт=5 м.	-
н726	838502.16	4346925.17	Картометрический Мт=5 м.	-
н727	838502.16	4346921.97	Картометрический Мт=5 м.	-
н728	838502.60	4346920.14	Картометрический Мт=5 м.	-
н729	838503.46	4346918.66	Картометрический Мт=5 м.	-
н730	838504.72	4346917.61	Картометрический Мт=5 м.	-
н731	838505.92	4346916.99	Картометрический Мт=5 м.	-
н732	838519.78	4346911.15	Картометрический Мт=5 м.	-
н733	838544.51	4346901.87	Картометрический Мт=5 м.	-
н734	838564.07	4346895.80	Картометрический Мт=5 м.	-
н735	838584.42	4346890.26	Картометрический Мт=5 м.	-
н736	838595.20	4346888.01	Картометрический Мт=5 м.	-
н737	838613.16	4346884.95	Картометрический Мт=5 м.	-
н738	838639.78	4346882.29	Картометрический Мт=5 м.	-
н739	838672.22	4346881.10	Картометрический Мт=5 м.	-
н740	838695.63	4346881.63	Картометрический Мт=5 м.	-
н741	838710.63	4346881.55	Картометрический Мт=5 м.	-
н742	838715.11	4346882.30	Картометрический Мт=5 м.	-
н743	838730.57	4346883.84	Картометрический Мт=5 м.	-
н744	838765.32	4346886.55	Картометрический Мт=5 м.	-
н745	838779.37	4346888.73	Картометрический Мт=5 м.	-



**Карта (план)**  
**Границы населенного пункта с.Булава Ульчского муниципального района**  
(наименование объекта землеустройства)

**Сведения о местоположении границ объекта землеустройства**

н746	838785.41	4346889.30	Картометрический Мт=5 м.	-
н747	838786.41	4346889.32	Картометрический Мт=5 м.	-
н748	838787.13	4346889.15	Картометрический Мт=5 м.	-
н749	838788.82	4346888.79	Картометрический Мт=5 м.	-
н750	838790.24	4346888.81	Картометрический Мт=5 м.	-
н751	838801.23	4346890.25	Картометрический Мт=5 м.	-
н752	838806.67	4346890.83	Картометрический Мт=5 м.	-
н753	838810.84	4346892.09	Картометрический Мт=5 м.	-
н754	838813.46	4346892.83	Картометрический Мт=5 м.	-
н755	838814.93	4346893.66	Картометрический Мт=5 м.	-
н756	838815.48	4346894.26	Картометрический Мт=5 м.	-
н757	838815.84	4346895.16	Картометрический Мт=5 м.	-
н758	838816.31	4346895.73	Картометрический Мт=5 м.	-
н759	838816.67	4346895.77	Картометрический Мт=5 м.	-
н760	838818.13	4346895.25	Картометрический Мт=5 м.	-
н761	838826.37	4346892.98	Картометрический Мт=5 м.	-
н762	838845.99	4346889.71	Картометрический Мт=5 м.	-
н763	838847.81	4346889.59	Картометрический Мт=5 м.	-
н764	838848.25	4346889.83	Картометрический Мт=5 м.	-
н765	838848.46	4346890.47	Картометрический Мт=5 м.	-
н766	838848.52	4346891.18	Картометрический Мт=5 м.	-
н767	838849.24	4346891.49	Картометрический Мт=5 м.	-
н768	838850.51	4346891.46	Картометрический Мт=5 м.	-
н769	838851.95	4346891.28	Картометрический Мт=5 м.	-
н770	838854.16	4346890.89	Картометрический Мт=5 м.	-
н771	838856.32	4346890.65	Картометрический Мт=5 м.	-
н772	838859.34	4346890.82	Картометрический Мт=5 м.	-
н773	838860.86	4346891.07	Картометрический Мт=5 м.	-
н774	838861.58	4346890.89	Картометрический Мт=5 м.	-
н775	838862.04	4346890.49	Картометрический Мт=5 м.	-
н776	838862.70	4346890.26	Картометрический Мт=5 м.	-
н777	838867.49	4346889.90	Картометрический Мт=5 м.	-
н778	838890.99	4346887.59	Картометрический Мт=5 м.	-
н779	838898.98	4346886.63	Картометрический Мт=5 м.	-
н780	838901.08	4346886.19	Картометрический Мт=5 м.	-
н781	838902.96	4346885.77	Картометрический Мт=5 м.	-
н782	838907.94	4346885.53	Картометрический Мт=5 м.	-
н783	838931.14	4346885.59	Картометрический Мт=5 м.	-
н784	838954.24	4346885.59	Картометрический Мт=5 м.	-
н785	838969.93	4346885.16	Картометрический Мт=5 м.	-
н786	838992.10	4346885.97	Картометрический Мт=5 м.	-
н787	839020.93	4346887.18	Картометрический Мт=5 м.	-
н788	839037.30	4346888.54	Картометрический Мт=5 м.	-
н789	839041.62	4346888.58	Картометрический Мт=5 м.	-
н790	839050.57	4346887.39	Картометрический Мт=5 м.	-
н791	839058.31	4346886.40	Картометрический Мт=5 м.	-
н792	839065.92	4346886.34	Картометрический Мт=5 м.	-
н793	839066.83	4346886.67	Картометрический Мт=5 м.	-
н794	839068.09	4346887.97	Картометрический Мт=5 м.	-
н795	839069.09	4346888.76	Картометрический Мт=5 м.	-
н796	839069.99	4346889.05	Картометрический Мт=5 м.	-
н797	839070.72	4346889.41	Картометрический Мт=5 м.	-
н798	839070.81	4346889.74	Картометрический Мт=5 м.	-
н799	839070.21	4346891.43	Картометрический Мт=5 м.	-

**Карта (план)**  
**Границы населенного пункта с.Булава Ульчского муниципального района**  
(наименование объекта землеустройства)

**Сведения о местоположении границ объекта землеустройства**

н800	839069.37	4346894.81	Картометрический Мт=5 м.	-
н801	839069.16	4346895.67	Картометрический Мт=5 м.	-
н802	839068.88	4346896.09	Картометрический Мт=5 м.	-
н803	839068.86	4346896.61	Картометрический Мт=5 м.	-
н804	839069.57	4346897.42	Картометрический Мт=5 м.	-
н805	839070.86	4346898.18	Картометрический Мт=5 м.	-
н806	839071.50	4346898.34	Картометрический Мт=5 м.	-
н807	839071.58	4346898.18	Картометрический Мт=5 м.	-
н808	839071.38	4346897.41	Картометрический Мт=5 м.	-
н809	839071.17	4346896.25	Картометрический Мт=5 м.	-
н810	839071.08	4346894.14	Картометрический Мт=5 м.	-
н811	839071.50	4346891.25	Картометрический Мт=5 м.	-
н812	839071.83	4346890.32	Картометрический Мт=5 м.	-
н813	839073.31	4346888.75	Картометрический Мт=5 м.	-
н814	839074.52	4346887.76	Картометрический Мт=5 м.	-
н815	839078.06	4346885.32	Картометрический Мт=5 м.	-
н816	839081.95	4346882.94	Картометрический Мт=5 м.	-
н817	839084.16	4346882.21	Картометрический Мт=5 м.	-
н818	839085.75	4346881.85	Картометрический Мт=5 м.	-
н819	839089.73	4346881.42	Картометрический Мт=5 м.	-
н820	839110.72	4346877.92	Картометрический Мт=5 м.	-
н821	839114.75	4346876.90	Картометрический Мт=5 м.	-
н822	839117.72	4346875.92	Картометрический Мт=5 м.	-
н823	839121.29	4346874.81	Картометрический Мт=5 м.	-
н824	839125.48	4346874.80	Картометрический Мт=5 м.	-
н825	839130.44	4346875.10	Картометрический Мт=5 м.	-
н826	839136.53	4346875.05	Картометрический Мт=5 м.	-
н827	839142.22	4346874.35	Картометрический Мт=5 м.	-
н828	839148.27	4346872.82	Картометрический Мт=5 м.	-
н829	839175.29	4346868.48	Картометрический Мт=5 м.	-
н830	839178.52	4346868.12	Картометрический Мт=5 м.	-
н831	839185.75	4346868.84	Картометрический Мт=5 м.	-
н832	839195.80	4346869.39	Картометрический Мт=5 м.	-
н833	839204.63	4346869.05	Картометрический Мт=5 м.	-
н834	839208.61	4346868.64	Картометрический Мт=5 м.	-
н835	839220.20	4346868.85	Картометрический Мт=5 м.	-
н836	839222.04	4346869.38	Картометрический Мт=5 м.	-
н837	839223.18	4346870.32	Картометрический Мт=5 м.	-
н838	839224.66	4346871.31	Картометрический Мт=5 м.	-
н839	839227.58	4346872.61	Картометрический Мт=5 м.	-
н840	839231.05	4346873.82	Картометрический Мт=5 м.	-
н841	839232.19	4346873.97	Картометрический Мт=5 м.	-
н842	839232.67	4346873.34	Картометрический Мт=5 м.	-
н843	839233.00	4346872.17	Картометрический Мт=5 м.	-
н844	839233.36	4346870.50	Картометрический Мт=5 м.	-
н845	839233.91	4346868.36	Картометрический Мт=5 м.	-
н846	839235.59	4346866.13	Картометрический Мт=5 м.	-
н847	839236.85	4346865.52	Картометрический Мт=5 м.	-
н848	839240.56	4346865.16	Картометрический Мт=5 м.	-
н849	839242.78	4346865.26	Картометрический Мт=5 м.	-
н850	839268.00	4346866.84	Картометрический Мт=5 м.	-
н851	839301.92	4346865.38	Картометрический Мт=5 м.	-
н852	839321.62	4346864.89	Картометрический Мт=5 м.	-
н853	839328.17	4346865.65	Картометрический Мт=5 м.	-

**Карта (план)**  
**Границы населенного пункта с.Булава Ульчского муниципального района**  
(наименование объекта землеустройства)

**Сведения о местоположении границ объекта землеустройства**

н854	839331.17	4346866.34	Картометрический Мт=5 м.	-
н855	839335.83	4346868.33	Картометрический Мт=5 м.	-
н856	839337.06	4346869.06	Картометрический Мт=5 м.	-
н857	839337.61	4346868.63	Картометрический Мт=5 м.	-
н858	839341.55	4346864.93	Картометрический Мт=5 м.	-
н859	839348.08	4346858.94	Картометрический Мт=5 м.	-
н860	839350.68	4346855.44	Картометрический Мт=5 м.	-
н861	839351.73	4346853.21	Картометрический Мт=5 м.	-
н862	839352.27	4346850.20	Картометрический Мт=5 м.	-
н863	839352.90	4346847.92	Картометрический Мт=5 м.	-
н864	839353.35	4346846.57	Картометрический Мт=5 м.	-
н865	839355.24	4346837.90	Картометрический Мт=5 м.	-
н866	839357.39	4346830.09	Картометрический Мт=5 м.	-
н867	839366.94	4346812.94	Картометрический Мт=5 м.	-
н868	839381.43	4346814.18	Картометрический Мт=5 м.	-
н869	839382.46	4346819.45	Картометрический Мт=5 м.	-
н870	839391.24	4346820.66	Картометрический Мт=5 м.	-
н871	839400.33	4346819.45	Картометрический Мт=5 м.	-
н872	839418.81	4346821.26	Картометрический Мт=5 м.	-
н873	839426.87	4346820.30	Картометрический Мт=5 м.	-
н874	839436.68	4346820.66	Картометрический Мт=5 м.	-
н875	839445.12	4346819.84	Картометрический Мт=5 м.	-
н876	839452.57	4346817.94	Картометрический Мт=5 м.	-
н877	839460.74	4346823.29	Картометрический Мт=5 м.	-
н878	839466.07	4346842.17	Картометрический Мт=5 м.	-
н879	839466.68	4346845.23	Картометрический Мт=5 м.	-
н880	839467.81	4346845.86	Картометрический Мт=5 м.	-
н881	839468.51	4346845.77	Картометрический Мт=5 м.	-
н882	839470.23	4346844.63	Картометрический Мт=5 м.	-
н883	839471.44	4346842.70	Картометрический Мт=5 м.	-
н884	839472.19	4346842.18	Картометрический Мт=5 м.	-
н885	839474.18	4346842.39	Картометрический Мт=5 м.	-
н886	839475.33	4346842.79	Картометрический Мт=5 м.	-
н887	839476.32	4346843.63	Картометрический Мт=5 м.	-
н888	839480.32	4346848.24	Картометрический Мт=5 м.	-
н889	839483.33	4346853.21	Картометрический Мт=5 м.	-
н890	839485.08	4346854.78	Картометрический Мт=5 м.	-
н891	839487.73	4346855.98	Картометрический Мт=5 м.	-
н892	839491.19	4346856.94	Картометрический Мт=5 м.	-
н893	839500.15	4346858.54	Картометрический Мт=5 м.	-
н894	839518.68	4346859.02	Картометрический Мт=5 м.	-
н895	839527.13	4346859.11	Картометрический Мт=5 м.	-
н896	839533.89	4346858.54	Картометрический Мт=5 м.	-
н897	839538.85	4346857.83	Картометрический Мт=5 м.	-
н898	839540.50	4346857.79	Картометрический Мт=5 м.	-
н899	839547.58	4346858.61	Картометрический Мт=5 м.	-
н900	839550.17	4346859.47	Картометрический Мт=5 м.	-
н901	839551.35	4346860.19	Картометрический Мт=5 м.	-
н902	839553.80	4346860.89	Картометрический Мт=5 м.	-
н903	839560.44	4346861.54	Картометрический Мт=5 м.	-
н904	839582.21	4346861.82	Картометрический Мт=5 м.	-
н905	839609.27	4346862.00	Картометрический Мт=5 м.	-
н906	839633.48	4346861.78	Картометрический Мт=5 м.	-
н907	839645.05	4346862.38	Картометрический Мт=5 м.	-

**Карта (план)**  
**Границы населенного пункта с.Булава Ульчского муниципального района**  
(наименование объекта землеустройства)

**Сведения о местоположении границ объекта землеустройства**

н908	839675.86	4346865.71	Картометрический Мт=5 м.	-
н909	839715.17	4346871.96	Картометрический Мт=5 м.	-
н910	839736.86	4346875.62	Картометрический Мт=5 м.	-
н911	839749.96	4346878.45	Картометрический Мт=5 м.	-
н912	839765.69	4346882.85	Картометрический Мт=5 м.	-
н913	839788.23	4346888.34	Картометрический Мт=5 м.	-
н914	839815.74	4346893.93	Картометрический Мт=5 м.	-
н915	839830.17	4346897.55	Картометрический Мт=5 м.	-
н916	839833.53	4346897.89	Картометрический Мт=5 м.	-
н917	839836.25	4346897.88	Картометрический Мт=5 м.	-
н918	839838.30	4346898.00	Картометрический Мт=5 м.	-
н919	839839.99	4346898.60	Картометрический Мт=5 м.	-
н920	839841.83	4346899.86	Картометрический Мт=5 м.	-
н921	839844.52	4346901.52	Картометрический Мт=5 м.	-
н922	839846.25	4346902.65	Картометрический Мт=5 м.	-
н923	839848.48	4346903.27	Картометрический Мт=5 м.	-
н924	839852.19	4346903.60	Картометрический Мт=5 м.	-
н925	839857.61	4346903.57	Картометрический Мт=5 м.	-
н926	839861.65	4346905.14	Картометрический Мт=5 м.	-
н927	839869.63	4346907.65	Картометрический Мт=5 м.	-
н928	839891.89	4346912.88	Картометрический Мт=5 м.	-
н929	839903.72	4346916.54	Картометрический Мт=5 м.	-
н930	839926.52	4346924.63	Картометрический Мт=5 м.	-
н931	839943.57	4346931.15	Картометрический Мт=5 м.	-
н932	839958.18	4346936.19	Картометрический Мт=5 м.	-
н933	839964.28	4346938.79	Картометрический Мт=5 м.	-
н934	839967.52	4346939.41	Картометрический Мт=5 м.	-
н935	839972.97	4346939.89	Картометрический Мт=5 м.	-
н936	839978.45	4346939.86	Картометрический Мт=5 м.	-
н937	839984.61	4346938.87	Картометрический Мт=5 м.	-
н938	839990.23	4346936.45	Картометрический Мт=5 м.	-
н939	839993.32	4346934.26	Картометрический Мт=5 м.	-
н940	839997.85	4346929.63	Картометрический Мт=5 м.	-
н941	840001.38	4346924.72	Картометрический Мт=5 м.	-
н942	840004.07	4346918.72	Картометрический Мт=5 м.	-
н943	839999.69	4346917.11	Картометрический Мт=5 м.	-
н944	840005.29	4346901.43	Картометрический Мт=5 м.	-
н945	840009.19	4346899.87	Картометрический Мт=5 м.	-
н946	840032.96	4346906.99	Картометрический Мт=5 м.	-
н947	840031.86	4346911.82	Картометрический Мт=5 м.	-
н948	840029.88	4346911.10	Картометрический Мт=5 м.	-
н949	840026.47	4346923.84	Картометрический Мт=5 м.	-
н950	840025.29	4346926.84	Картометрический Мт=5 м.	-
н951	840025.05	4346928.43	Картометрический Мт=5 м.	-
н952	840025.17	4346930.43	Картометрический Мт=5 м.	-
н953	840025.05	4346932.77	Картометрический Мт=5 м.	-
н954	840024.25	4346935.02	Картометрический Мт=5 м.	-
н955	840023.36	4346937.24	Картометрический Мт=5 м.	-
н956	840022.87	4346940.70	Картометрический Мт=5 м.	-
н957	840022.75	4346944.29	Картометрический Мт=5 м.	-
н958	840023.57	4346948.15	Картометрический Мт=5 м.	-
н959	840024.57	4346950.28	Картометрический Мт=5 м.	-
н960	840024.91	4346952.05	Картометрический Мт=5 м.	-
н961	840025.89	4346960.07	Картометрический Мт=5 м.	-

**Карта (план)**  
**Границы населенного пункта с.Булава Ульчского муниципального района**  
(наименование объекта землеустройства)

**Сведения о местоположении границ объекта землеустройства**

н962	840026.26	4346961.88	Картометрический Мт=5 м.	-
н963	840026.80	4346962.00	Картометрический Мт=5 м.	-
н964	840030.02	4346960.02	Картометрический Мт=5 м.	-
н965	840033.14	4346958.18	Картометрический Мт=5 м.	-
н966	840042.67	4346953.88	Картометрический Мт=5 м.	-
н967	840047.67	4346951.94	Картометрический Мт=5 м.	-
н968	840049.54	4346950.95	Картометрический Мт=5 м.	-
н969	840050.44	4346951.25	Картометрический Мт=5 м.	-
н970	840050.75	4346951.61	Картометрический Мт=5 м.	-
н971	840050.57	4346956.70	Картометрический Мт=5 м.	-
н972	840050.89	4346958.60	Картометрический Мт=5 м.	-
н973	840051.77	4346960.14	Картометрический Мт=5 м.	-
н974	840052.76	4346960.82	Картометрический Мт=5 м.	-
н975	840053.99	4346961.09	Картометрический Мт=5 м.	-
н976	840058.12	4346962.30	Картометрический Мт=5 м.	-
н977	840062.52	4346964.14	Картометрический Мт=5 м.	-
н978	840070.72	4346968.61	Картометрический Мт=5 м.	-
н979	840076.98	4346972.44	Картометрический Мт=5 м.	-
н980	840078.84	4346973.19	Картометрический Мт=5 м.	-
н981	840080.60	4346973.64	Картометрический Мт=5 м.	-
н982	840081.86	4346974.05	Картометрический Мт=5 м.	-
н983	840092.31	4346979.38	Картометрический Мт=5 м.	-
н984	840119.08	4346990.20	Картометрический Мт=5 м.	-
н985	840137.94	4346997.18	Картометрический Мт=5 м.	-
н986	840144.72	4346998.99	Картометрический Мт=5 м.	-
н987	840146.31	4346999.00	Картометрический Мт=5 м.	-
н988	840154.79	4346998.64	Картометрический Мт=5 м.	-
н989	840172.61	4346999.47	Картометрический Мт=5 м.	-
н990	840177.24	4346999.48	Картометрический Мт=5 м.	-
н991	840179.16	4347000.25	Картометрический Мт=5 м.	-
н992	840180.89	4347001.87	Картометрический Мт=5 м.	-
н993	840183.39	4347004.24	Картометрический Мт=5 м.	-
н994	840185.02	4347005.11	Картометрический Мт=5 м.	-
н995	840186.52	4347005.22	Картометрический Мт=5 м.	-
н996	840187.93	4347005.20	Картометрический Мт=5 м.	-
н997	840190.72	4347004.86	Картометрический Мт=5 м.	-
н998	840194.79	4347004.30	Картометрический Мт=5 м.	-
н999	840197.87	4347004.20	Картометрический Мт=5 м.	-
н1000	840199.87	4347004.59	Картометрический Мт=5 м.	-
н1001	840201.40	4347005.83	Картометрический Мт=5 м.	-
н1002	840203.27	4347007.79	Картометрический Мт=5 м.	-
н1003	840205.06	4347009.93	Картометрический Мт=5 м.	-
н1004	840207.61	4347013.39	Картометрический Мт=5 м.	-
н1005	840210.18	4347015.82	Картометрический Мт=5 м.	-
н1006	840212.94	4347017.79	Картометрический Мт=5 м.	-
н1007	840218.26	4347020.32	Картометрический Мт=5 м.	-
н1008	840223.69	4347022.23	Картометрический Мт=5 м.	-
н1009	840226.32	4347023.15	Картометрический Мт=5 м.	-
н1010	840232.76	4347023.63	Картометрический Мт=5 м.	-
н1011	840239.84	4347024.08	Картометрический Мт=5 м.	-
н1012	840247.13	4347025.26	Картометрический Мт=5 м.	-
н1013	840254.88	4347027.73	Картометрический Мт=5 м.	-
н1014	840265.96	4347032.45	Картометрический Мт=5 м.	-
н1015	840272.76	4347035.62	Картометрический Мт=5 м.	-

**Карта (план)**  
**Границы населенного пункта с.Булава Ульчского муниципального района**  
(наименование объекта землеустройства)

**Сведения о местоположении границ объекта землеустройства**

н1016	840276.98	4347037.97	Картометрический Мт=5 м.	-
н1017	840282.28	4347040.50	Картометрический Мт=5 м.	-
н1018	840286.34	4347041.82	Картометрический Мт=5 м.	-
н1019	840288.90	4347041.94	Картометрический Мт=5 м.	-
н1020	840290.92	4347041.82	Картометрический Мт=5 м.	-
н1021	840292.57	4347041.22	Картометрический Мт=5 м.	-
н1022	840293.38	4347040.40	Картометрический Мт=5 м.	-
н1023	840293.66	4347039.39	Картометрический Мт=5 м.	-
н1024	840294.23	4347037.59	Картометрический Мт=5 м.	-
н1025	840294.85	4347036.31	Картометрический Мт=5 м.	-
н1026	840295.77	4347035.74	Картометрический Мт=5 м.	-
н1027	840297.21	4347035.61	Картометрический Мт=5 м.	-
н1028	840298.33	4347035.91	Картометрический Мт=5 м.	-
н1029	840300.05	4347036.81	Картометрический Мт=5 м.	-
н1030	840301.98	4347038.48	Картометрический Мт=5 м.	-
н1031	840310.66	4347046.40	Картометрический Мт=5 м.	-
н1032	840320.44	4347054.02	Картометрический Мт=5 м.	-
н1033	840326.13	4347057.59	Картометрический Мт=5 м.	-
н1034	840329.72	4347059.41	Картометрический Мт=5 м.	-
н1035	840333.12	4347060.56	Картометрический Мт=5 м.	-
н1036	840338.72	4347061.82	Картометрический Мт=5 м.	-
н1037	840346.67	4347063.66	Картометрический Мт=5 м.	-
н1038	840352.67	4347065.79	Картометрический Мт=5 м.	-
н1039	840354.50	4347066.70	Картометрический Мт=5 м.	-
н1040	840356.92	4347068.82	Картометрический Мт=5 м.	-
н1041	840358.53	4347069.92	Картометрический Мт=5 м.	-
н1042	840360.11	4347070.44	Картометрический Мт=5 м.	-
н1043	840361.68	4347070.74	Картометрический Мт=5 м.	-
н1044	840362.88	4347071.16	Картометрический Мт=5 м.	-
н1045	840366.64	4347073.54	Картометрический Мт=5 м.	-
н1046	840368.77	4347074.41	Картометрический Мт=5 м.	-
н1047	840370.93	4347074.56	Картометрический Мт=5 м.	-
н1048	840373.93	4347074.50	Картометрический Мт=5 м.	-
н1049	840381.01	4347073.93	Картометрический Мт=5 м.	-
н1050	840383.80	4347073.82	Картометрический Мт=5 м.	-
н1051	840386.74	4347073.81	Картометрический Мт=5 м.	-
н1052	840389.26	4347074.36	Картометрический Мт=5 м.	-
н1053	840391.07	4347075.16	Картометрический Мт=5 м.	-
н1054	840392.07	4347075.95	Картометрический Мт=5 м.	-
н1055	840393.56	4347077.92	Картометрический Мт=5 м.	-
н1056	840394.31	4347078.60	Картометрический Мт=5 м.	-
н1057	840394.97	4347078.91	Картометрический Мт=5 м.	-
н1058	840396.55	4347079.15	Картометрический Мт=5 м.	-
н1059	840401.58	4347081.18	Картометрический Мт=5 м.	-
н1060	840405.05	4347082.06	Картометрический Мт=5 м.	-
н1061	840408.42	4347082.60	Картометрический Мт=5 м.	-
н1062	840413.24	4347083.33	Картометрический Мт=5 м.	-
н1063	840415.05	4347083.34	Картометрический Мт=5 м.	-
н1064	840416.52	4347082.82	Картометрический Мт=5 м.	-
н1065	840417.48	4347082.53	Картометрический Мт=5 м.	-
н1066	840418.35	4347082.66	Картометрический Мт=5 м.	-
н1067	840422.54	4347083.90	Картометрический Мт=5 м.	-
н1068	840427.67	4347085.20	Картометрический Мт=5 м.	-
н1069	840429.37	4347085.41	Картометрический Мт=5 м.	-

**Карта (план)**  
**Границы населенного пункта с.Булава Ульчского муниципального района**  
(наименование объекта землеустройства)

**Сведения о местоположении границ объекта землеустройства**

н1070	840431.01	4347085.16	Картометрический Мт=5 м.	-
н1071	840433.74	4347084.81	Картометрический Мт=5 м.	-
н1072	840437.63	4347084.56	Картометрический Мт=5 м.	-
н1073	840439.55	4347084.81	Картометрический Мт=5 м.	-
н1074	840441.86	4347085.83	Картометрический Мт=5 м.	-
н1075	840444.04	4347086.94	Картометрический Мт=5 м.	-
н1076	840449.25	4347088.90	Картометрический Мт=5 м.	-
н1077	840452.52	4347089.47	Картометрический Мт=5 м.	-
н1078	840454.69	4347089.60	Картометрический Мт=5 м.	-
н1079	840457.00	4347090.40	Картометрический Мт=5 м.	-
н1080	840459.40	4347092.00	Картометрический Мт=5 м.	-
н1081	840460.78	4347093.69	Картометрический Мт=5 м.	-
н1082	840462.67	4347096.01	Картометрический Мт=5 м.	-
н1083	840464.66	4347097.24	Картометрический Мт=5 м.	-
н1084	840466.79	4347098.12	Картометрический Мт=5 м.	-
н1085	840470.35	4347099.09	Картометрический Мт=5 м.	-
н1086	840475.90	4347100.50	Картометрический Мт=5 м.	-
н1087	840479.90	4347101.55	Картометрический Мт=5 м.	-
н1088	840480.71	4347101.97	Картометрический Мт=5 м.	-
н1089	840484.67	4347104.72	Картометрический Мт=5 м.	-
н1090	840493.66	4347109.68	Картометрический Мт=5 м.	-
н1091	840503.20	4347114.51	Картометрический Мт=5 м.	-
н1092	840512.31	4347118.43	Картометрический Мт=5 м.	-
н1093	840527.15	4347124.66	Картометрический Мт=5 м.	-
н1094	840529.53	4347125.73	Картометрический Мт=5 м.	-
н1095	840530.92	4347126.00	Картометрический Мт=5 м.	-
н1096	840532.00	4347126.04	Картометрический Мт=5 м.	-
н1097	840533.71	4347127.15	Картометрический Мт=5 м.	-
н1098	840535.71	4347130.25	Картометрический Мт=5 м.	-
н1099	840536.64	4347133.54	Картометрический Мт=5 м.	-
н1100	840536.55	4347134.87	Картометрический Мт=5 м.	-
н1101	840535.78	4347136.13	Картометрический Мт=5 м.	-
н1102	840535.26	4347136.63	Картометрический Мт=5 м.	-
н1103	840535.12	4347137.36	Картометрический Мт=5 м.	-
н1104	840535.77	4347137.91	Картометрический Мт=5 м.	-
н1105	840538.06	4347138.21	Картометрический Мт=5 м.	-
н1106	840539.50	4347138.57	Картометрический Мт=5 м.	-
н1107	840541.73	4347138.34	Картометрический Мт=5 м.	-
н1108	840544.08	4347138.39	Картометрический Мт=5 м.	-
н1109	840545.66	4347138.87	Картометрический Мт=5 м.	-
н1110	840559.87	4347146.49	Картометрический Мт=5 м.	-
н1111	840574.77	4347156.03	Картометрический Мт=5 м.	-
н1112	840576.04	4347156.88	Картометрический Мт=5 м.	-
н1113	840576.37	4347157.36	Картометрический Мт=5 м.	-
н1114	840576.07	4347158.06	Картометрический Мт=5 м.	-
н1115	840575.29	4347159.84	Картометрический Мт=5 м.	-
н1116	840574.73	4347162.15	Картометрический Мт=5 м.	-
н1117	840574.87	4347162.79	Картометрический Мт=5 м.	-
н1118	840576.16	4347162.62	Картометрический Мт=5 м.	-
н1119	840578.74	4347161.45	Картометрический Мт=5 м.	-
н1120	840579.88	4347161.67	Картометрический Мт=5 м.	-
н1121	840581.22	4347162.53	Картометрический Мт=5 м.	-
н1122	840583.92	4347163.33	Картометрический Мт=5 м.	-
н1123	840586.70	4347163.72	Картометрический Мт=5 м.	-

**Карта (план)**  
**Границы населенного пункта с.Булава Ульчского муниципального района**  
(наименование объекта землеустройства)

**Сведения о местоположении границ объекта землеустройства**

н1124	840591.13	4347164.26	Картометрический Мт=5 м.	-
н1125	840593.39	4347164.71	Картометрический Мт=5 м.	-
н1126	840594.47	4347165.26	Картометрический Мт=5 м.	-
н1127	840597.43	4347168.46	Картометрический Мт=5 м.	-
н1128	840598.83	4347170.34	Картометрический Мт=5 м.	-
н1129	840600.05	4347171.00	Картометрический Мт=5 м.	-
н1130	840601.08	4347171.28	Картометрический Мт=5 м.	-
н1131	840602.13	4347171.49	Картометрический Мт=5 м.	-
н1132	840607.75	4347176.66	Картометрический Мт=5 м.	-
н1133	840611.08	4347179.35	Картометрический Мт=5 м.	-
н1134	840613.48	4347180.41	Картометрический Мт=5 м.	-
н1135	840614.68	4347181.49	Картометрический Мт=5 м.	-
н1136	840616.94	4347184.98	Картометрический Мт=5 м.	-
н1137	840618.60	4347185.89	Картометрический Мт=5 м.	-
н1138	840620.59	4347186.45	Картометрический Мт=5 м.	-
н1139	840623.65	4347187.15	Картометрический Мт=5 м.	-
н1140	840626.17	4347188.84	Картометрический Мт=5 м.	-
н1141	840629.05	4347191.25	Картометрический Мт=5 м.	-
н1142	840630.74	4347192.09	Картометрический Мт=5 м.	-
н1143	840632.45	4347192.77	Картометрический Мт=5 м.	-
н1144	840635.15	4347193.57	Картометрический Мт=5 м.	-
н1145	840637.31	4347194.50	Картометрический Мт=5 м.	-
н1146	840642.19	4347197.91	Картометрический Мт=5 м.	-
н1147	840645.86	4347200.65	Картометрический Мт=5 м.	-
н1148	840649.17	4347202.50	Картометрический Мт=5 м.	-
н1149	840651.91	4347204.81	Картометрический Мт=5 м.	-
н1150	840653.30	4347206.69	Картометрический Мт=5 м.	-
н1151	840655.12	4347210.25	Картометрический Мт=5 м.	-
н1152	840656.79	4347212.42	Картометрический Мт=5 м.	-
н1153	840659.59	4347214.33	Картометрический Мт=5 м.	-
н1154	840663.84	4347216.69	Картометрический Мт=5 м.	-
н1155	840666.58	4347217.32	Картометрический Мт=5 м.	-
н1156	840668.75	4347217.33	Картометрический Мт=5 м.	-
н1157	840670.47	4347217.18	Картометрический Мт=5 м.	-
н1158	840674.75	4347215.17	Картометрический Мт=5 м.	-
н1159	840679.22	4347213.37	Картометрический Мт=5 м.	-
н1160	840683.84	4347212.95	Картометрический Мт=5 м.	-
н1161	840686.19	4347213.42	Картометрический Мт=5 м.	-
н1162	840688.18	4347214.41	Картометрический Мт=5 м.	-
н1163	840691.58	4347215.92	Картометрический Мт=5 м.	-
н1164	840694.23	4347216.87	Картометрический Мт=5 м.	-
н1165	840699.23	4347219.23	Картометрический Мт=5 м.	-
н1166	840705.87	4347224.74	Картометрический Мт=5 м.	-
н1167	840709.01	4347227.98	Картометрический Мт=5 м.	-
н1168	840710.08	4347228.96	Картометрический Мт=5 м.	-
н1169	840712.07	4347229.51	Картометрический Мт=5 м.	-
н1170	840712.42	4347230.26	Картометрический Мт=5 м.	-
н1171	840711.76	4347231.13	Картометрический Мт=5 м.	-
н1172	840709.85	4347231.34	Картометрический Мт=5 м.	-
н1173	840709.37	4347232.09	Картометрический Мт=5 м.	-
н1174	840709.53	4347232.54	Картометрический Мт=5 м.	-
н1175	840710.15	4347232.41	Картометрический Мт=5 м.	-
н1176	840711.85	4347232.75	Картометрический Мт=5 м.	-
н1177	840713.39	4347232.54	Картометрический Мт=5 м.	-



**Карта (план)**  
**Границы населенного пункта с.Булава Ульчского муниципального района**  
(наименование объекта землеустройства)

**Сведения о местоположении границ объекта землеустройства**

н1178	840714.46	4347231.84	Картометрический Мт=5 м.	-
н1179	840715.14	4347230.62	Картометрический Мт=5 м.	-
н1180	840715.80	4347229.83	Картометрический Мт=5 м.	-
н1181	840718.06	4347229.38	Картометрический Мт=5 м.	-
н1182	840719.26	4347230.01	Картометрический Мт=5 м.	-
н1183	840721.25	4347231.69	Картометрический Мт=5 м.	-
н1184	840723.09	4347233.09	Картометрический Мт=5 м.	-
н1185	840725.18	4347234.02	Картометрический Мт=5 м.	-
н1186	840726.62	4347234.35	Картометрический Мт=5 м.	-
н1187	840729.52	4347234.80	Картометрический Мт=5 м.	-
н1188	840731.61	4347235.77	Картометрический Мт=5 м.	-
н1189	840732.84	4347236.61	Картометрический Мт=5 м.	-
н1190	840734.50	4347238.40	Картометрический Мт=5 м.	-
н1191	840747.90	4347251.27	Картометрический Мт=5 м.	-
н1192	840762.76	4347263.24	Картометрический Мт=5 м.	-
н1193	840764.19	4347264.08	Картометрический Мт=5 м.	-
н1194	840766.43	4347264.68	Картометрический Мт=5 м.	-
н1195	840768.42	4347264.92	Картометрический Мт=5 м.	-
н1196	840775.83	4347267.12	Картометрический Мт=5 м.	-
н1197	840785.63	4347271.00	Картометрический Мт=5 м.	-
н1198	840786.23	4347271.63	Картометрический Мт=5 м.	-
н1199	840786.79	4347272.94	Картометрический Мт=5 м.	-
н1200	840786.86	4347273.82	Картометрический Мт=5 м.	-
н1201	840787.10	4347274.77	Картометрический Мт=5 м.	-
н1202	840788.29	4347275.68	Картометрический Мт=5 м.	-
н1203	840789.05	4347275.88	Картометрический Мт=5 м.	-
н1204	840789.25	4347275.58	Картометрический Мт=5 м.	-
н1205	840789.71	4347274.51	Картометрический Мт=5 м.	-
н1206	840790.35	4347273.78	Картометрический Мт=5 м.	-
н1207	840790.77	4347273.82	Картометрический Мт=5 м.	-
н1208	840791.07	4347274.05	Картометрический Мт=5 м.	-
н1209	840791.49	4347274.92	Картометрический Мт=5 м.	-
н1210	840792.64	4347275.95	Картометрический Мт=5 м.	-
н1211	840794.38	4347276.90	Картометрический Мт=5 м.	-
н1212	840795.05	4347276.99	Картометрический Мт=5 м.	-
н1213	840795.78	4347276.58	Картометрический Мт=5 м.	-
н1214	840796.86	4347276.75	Картометрический Мт=5 м.	-
н1215	840797.49	4347277.00	Картометрический Мт=5 м.	-
н1216	840798.15	4347277.74	Картометрический Мт=5 м.	-
н1217	840798.72	4347278.79	Картометрический Мт=5 м.	-
н1218	840799.88	4347280.91	Картометрический Мт=5 м.	-
н1219	840801.16	4347282.06	Картометрический Мт=5 м.	-
н1220	840802.70	4347283.03	Картометрический Мт=5 м.	-
н1221	840803.60	4347283.49	Картометрический Мт=5 м.	-
н1222	840804.56	4347284.20	Картометрический Мт=5 м.	-
н1223	840805.71	4347285.25	Картометрический Мт=5 м.	-
н1224	840807.76	4347286.42	Картометрический Мт=5 м.	-
н1225	840809.14	4347286.64	Картометрический Мт=5 м.	-
н1226	840810.62	4347286.55	Картометрический Мт=5 м.	-
н1227	840811.40	4347286.28	Картометрический Мт=5 м.	-
н1228	840812.18	4347286.40	Картометрический Мт=5 м.	-
н1229	840826.04	4347293.19	Картометрический Мт=5 м.	-
н1230	840834.70	4347298.43	Картометрический Мт=5 м.	-
н1231	840839.47	4347301.57	Картометрический Мт=5 м.	-

**Карта (план)**  
**Границы населенного пункта с.Булава Ульчского муниципального района**  
(наименование объекта землеустройства)

**Сведения о местоположении границ объекта землеустройства**

н1232	840841.76	4347302.41	Картометрический Мт=5 м.	-
н1233	840843.72	4347302.75	Картометрический Мт=5 м.	-
н1234	840845.87	4347303.19	Картометрический Мт=5 м.	-
н1235	840847.37	4347303.84	Картометрический Мт=5 м.	-
н1236	840854.99	4347308.13	Картометрический Мт=5 м.	-
н1237	840861.83	4347311.85	Картометрический Мт=5 м.	-
н1238	840862.58	4347312.12	Картометрический Мт=5 м.	-
н1239	840863.21	4347312.00	Картометрический Мт=5 м.	-
н1240	840864.01	4347311.22	Картометрический Мт=5 м.	-
н1241	840864.83	4347310.53	Картометрический Мт=5 м.	-
н1242	840865.44	4347310.31	Картометрический Мт=5 м.	-
н1243	840868.11	4347311.27	Картометрический Мт=5 м.	-
н1244	840870.77	4347313.25	Картометрический Мт=5 м.	-
н1245	840871.52	4347314.00	Картометрический Мт=5 м.	-
н1246	840871.82	4347315.65	Картометрический Мт=5 м.	-
н1247	840871.79	4347317.09	Картометрический Мт=5 м.	-
н1248	840870.77	4347318.78	Картометрический Мт=5 м.	-
н1249	840869.61	4347320.47	Картометрический Мт=5 м.	-
н1250	840867.88	4347321.79	Картометрический Мт=5 м.	-
н1251	840864.83	4347324.27	Картометрический Мт=5 м.	-
н1252	840862.48	4347325.13	Картометрический Мт=5 м.	-
н1253	840861.28	4347326.39	Картометрический Мт=5 м.	-
н1254	840860.65	4347327.45	Картометрический Мт=5 м.	-
н1255	840860.54	4347328.39	Картометрический Мт=5 м.	-
н1256	840860.65	4347330.20	Картометрический Мт=5 м.	-
н1257	840860.99	4347332.57	Картометрический Мт=5 м.	-
н1258	840861.52	4347333.84	Картометрический Мт=5 м.	-
н1259	840862.88	4347335.49	Картометрический Мт=5 м.	-
н1260	840865.01	4347336.67	Картометрический Мт=5 м.	-
н1261	840866.61	4347337.03	Картометрический Мт=5 м.	-
н1262	840867.10	4347336.70	Картометрический Мт=5 м.	-
н1263	840867.67	4347335.34	Картометрический Мт=5 м.	-
н1264	840867.87	4347333.75	Картометрический Мт=5 м.	-
н1265	840867.58	4347332.32	Картометрический Мт=5 м.	-
н1266	840867.37	4347331.07	Картометрический Мт=5 м.	-
н1267	840867.30	4347330.20	Картометрический Мт=5 м.	-
н1268	840867.66	4347329.86	Картометрический Мт=5 м.	-
н1269	840868.36	4347329.74	Картометрический Мт=5 м.	-
н1270	840869.38	4347329.80	Картометрический Мт=5 м.	-
н1271	840871.22	4347329.41	Картометрический Мт=5 м.	-
н1272	840872.88	4347329.00	Картометрический Мт=5 м.	-
н1273	840873.90	4347328.39	Картометрический Мт=5 м.	-
н1274	840874.77	4347327.41	Картометрический Мт=5 м.	-
н1275	840875.65	4347326.34	Картометрический Мт=5 м.	-
н1276	840876.17	4347325.38	Картометрический Мт=5 м.	-
н1277	840876.94	4347325.02	Картометрический Мт=5 м.	-
н1278	840878.62	4347324.92	Картометрический Мт=5 м.	-
н1279	840884.38	4347324.59	Картометрический Мт=5 м.	-
н1280	840888.50	4347324.11	Картометрический Мт=5 м.	-
н1281	840891.79	4347323.96	Картометрический Мт=5 м.	-
н1282	840894.77	4347324.65	Картометрический Мт=5 м.	-
н1283	840900.98	4347326.13	Картометрический Мт=5 м.	-
н1284	840905.45	4347327.36	Картометрический Мт=5 м.	-
н1285	840910.23	4347329.35	Картометрический Мт=5 м.	-

**Карта (план)**  
**Границы населенного пункта с.Булава Ульчского муниципального района**  
(наименование объекта землеустройства)

**Сведения о местоположении границ объекта землеустройства**

н1286	840913.71	4347330.17	Картометрический Мт=5 м.	-
н1287	840914.97	4347330.29	Картометрический Мт=5 м.	-
н1288	840919.77	4347330.65	Картометрический Мт=5 м.	-
н1289	840926.31	4347330.59	Картометрический Мт=5 м.	-
н1290	840932.45	4347330.95	Картометрический Мт=5 м.	-
н1291	840939.37	4347332.47	Картометрический Мт=5 м.	-
н1292	840943.89	4347333.63	Картометрический Мт=5 м.	-
н1293	840946.83	4347333.91	Картометрический Мт=5 м.	-
н1294	840948.12	4347334.14	Картометрический Мт=5 м.	-
н1295	840948.63	4347334.78	Картометрический Мт=5 м.	-
н1296	840948.44	4347335.52	Картометрический Мт=5 м.	-
н1297	840948.03	4347336.28	Картометрический Мт=5 м.	-
н1298	840948.18	4347336.58	Картометрический Мт=5 м.	-
н1299	840948.60	4347336.66	Картометрический Мт=5 м.	-
н1300	840949.38	4347336.39	Картометрический Мт=5 м.	-
н1301	840950.44	4347336.46	Картометрический Мт=5 м.	-
н1302	840952.39	4347337.03	Картометрический Мт=5 м.	-
н1303	840955.48	4347338.21	Картометрический Мт=5 м.	-
н1304	840957.45	4347339.11	Картометрический Мт=5 м.	-
н1305	840958.69	4347339.45	Картометрический Мт=5 м.	-
н1306	840960.14	4347339.74	Картометрический Мт=5 м.	-
н1307	840964.65	4347340.29	Картометрический Мт=5 м.	-
н1308	840978.72	4347342.54	Картометрический Мт=5 м.	-
н1309	840984.05	4347344.17	Картометрический Мт=5 м.	-
н1310	840986.14	4347345.47	Картометрический Мт=5 м.	-
н1311	840987.13	4347346.54	Картометрический Мт=5 м.	-
н1312	840987.30	4347347.60	Картометрический Мт=5 м.	-
н1313	840987.18	4347348.22	Картометрический Мт=5 м.	-
н1314	840987.36	4347348.81	Картометрический Мт=5 м.	-
н1315	840987.60	4347349.15	Картометрический Мт=5 м.	-
н1316	840988.11	4347349.56	Картометрический Мт=5 м.	-
н1317	840989.11	4347350.10	Картометрический Мт=5 м.	-
н1318	840990.86	4347351.04	Картометрический Мт=5 м.	-
н1319	840992.93	4347353.09	Картометрический Мт=5 м.	-
н1320	840993.99	4347354.68	Картометрический Мт=5 м.	-
н1321	840995.89	4347356.76	Картометрический Мт=5 м.	-
н1322	840997.31	4347357.95	Картометрический Мт=5 м.	-
н1323	840997.79	4347358.51	Картометрический Мт=5 м.	-
н1324	840997.90	4347359.30	Картометрический Мт=5 м.	-
н1325	840997.76	4347361.03	Картометрический Мт=5 м.	-
н1326	840997.70	4347362.81	Картометрический Мт=5 м.	-
н1327	840997.94	4347363.55	Картометрический Мт=5 м.	-
н1328	840998.29	4347363.58	Картометрический Мт=5 м.	-
н1329	840998.48	4347363.40	Картометрический Мт=5 м.	-
н1330	840998.63	4347362.69	Картометрический Мт=5 м.	-
н1331	840999.02	4347361.84	Картометрический Мт=5 м.	-
н1332	840999.79	4347360.74	Картометрический Мт=5 м.	-
н1333	841001.04	4347359.89	Картометрический Мт=5 м.	-
н1334	841001.92	4347359.77	Картометрический Мт=5 м.	-
н1335	841002.87	4347359.95	Картометрический Мт=5 м.	-
н1336	841004.37	4347360.77	Картометрический Мт=5 м.	-
н1337	841008.69	4347364.41	Картометрический Мт=5 м.	-
н1338	841014.14	4347367.98	Картометрический Мт=5 м.	-
н1339	841020.30	4347370.83	Картометрический Мт=5 м.	-

**Карта (план)**  
**Границы населенного пункта с.Булава Ульчского муниципального района**  
(наименование объекта землеустройства)

**Сведения о местоположении границ объекта землеустройства**

н1340	841027.45	4347374.80	Картометрический Мт=5 м.	-
н1341	841030.26	4347375.86	Картометрический Мт=5 м.	-
н1342	841032.06	4347376.10	Картометрический Мт=5 м.	-
н1343	841035.19	4347376.85	Картометрический Мт=5 м.	-
н1344	841040.53	4347377.83	Картометрический Мт=5 м.	-
н1345	841042.66	4347378.55	Картометрический Мт=5 м.	-
н1346	841043.81	4347379.39	Картометрический Мт=5 м.	-
н1347	841044.59	4347380.68	Картометрический Мт=5 м.	-
н1348	841044.89	4347381.91	Картометрический Мт=5 м.	-
н1349	841044.74	4347382.90	Картометрический Мт=5 м.	-
н1350	841044.01	4347383.79	Картометрический Мт=5 м.	-
н1351	841042.79	4347383.85	Картометрический Мт=5 м.	-
н1352	841041.61	4347383.84	Картометрический Мт=5 м.	-
н1353	841040.77	4347383.54	Картометрический Мт=5 м.	-
н1354	841040.39	4347383.72	Картометрический Мт=5 м.	-
н1355	841041.11	4347384.59	Картометрический Мт=5 м.	-
н1356	841042.57	4347385.68	Картометрический Мт=5 м.	-
н1357	841043.84	4347386.58	Картометрический Мт=5 м.	-
н1358	841044.59	4347387.72	Картометрический Мт=5 м.	-
н1359	841044.98	4347389.05	Картометрический Мт=5 м.	-
н1360	841045.92	4347390.77	Картометрический Мт=5 м.	-
н1361	841047.45	4347391.93	Картометрический Мт=5 м.	-
н1362	841049.62	4347392.57	Картометрический Мт=5 м.	-
н1363	841051.82	4347392.75	Картометрический Мт=5 м.	-
н1364	841052.63	4347392.75	Картометрический Мт=5 м.	-
н1365	841052.97	4347392.56	Картометрический Мт=5 м.	-
н1366	841052.82	4347391.93	Картометрический Мт=5 м.	-
н1367	841052.09	4347391.13	Картометрический Мт=5 м.	-
н1368	841051.22	4347390.20	Картометрический Мт=5 м.	-
н1369	841050.44	4347389.18	Картометрический Мт=5 м.	-
н1370	841049.86	4347387.97	Картометрический Мт=5 м.	-
н1371	841049.74	4347387.06	Картометрический Мт=5 м.	-
н1372	841049.97	4347385.49	Картометрический Мт=5 м.	-
н1373	841050.57	4347384.41	Картометрический Мт=5 м.	-
н1374	841050.95	4347384.23	Картометрический Мт=5 м.	-
н1375	841052.76	4347384.51	Картометрический Мт=5 м.	-
н1376	841054.26	4347385.41	Картометрический Мт=5 м.	-
н1377	841057.00	4347387.15	Картометрический Мт=5 м.	-
н1378	841058.72	4347387.54	Картометрический Мт=5 м.	-
н1379	841061.44	4347387.65	Картометрический Мт=5 м.	-
н1380	841066.49	4347388.49	Картометрический Мт=5 м.	-
н1381	841069.76	4347388.63	Картометрический Мт=5 м.	-
н1382	841073.12	4347388.49	Картометрический Мт=5 м.	-
н1383	841074.62	4347388.10	Картометрический Мт=5 м.	-
н1384	841075.36	4347388.09	Картометрический Мт=5 м.	-
н1385	841075.77	4347388.16	Картометрический Мт=5 м.	-
н1386	841076.01	4347388.42	Картометрический Мт=5 м.	-
н1387	841075.47	4347390.07	Картометрический Мт=5 м.	-
н1388	841074.82	4347391.82	Картометрический Мт=5 м.	-
н1389	841074.16	4347393.66	Картометрический Мт=5 м.	-
н1390	841073.93	4347394.81	Картометрический Мт=5 м.	-
н1391	841074.20	4347396.40	Картометрический Мт=5 м.	-
н1392	841075.89	4347400.47	Картометрический Мт=5 м.	-
н1393	841076.85	4347402.50	Картометрический Мт=5 м.	-

**Карта (план)**  
**Границы населенного пункта с.Булава Ульчского муниципального района**  
(наименование объекта землеустройства)

**Сведения о местоположении границ объекта землеустройства**

н1394	841078.17	4347404.23	Картометрический Мт=5 м.	-
н1395	841079.59	4347406.31	Картометрический Мт=5 м.	-
н1396	841080.89	4347407.15	Картометрический Мт=5 м.	-
н1397	841082.01	4347407.09	Картометрический Мт=5 м.	-
н1398	841083.71	4347406.91	Картометрический Мт=5 м.	-
н1399	841085.51	4347407.36	Картометрический Мт=5 м.	-
н1400	841086.19	4347407.36	Картометрический Мт=5 м.	-
н1401	841086.34	4347407.05	Картометрический Мт=5 м.	-
н1402	841085.71	4347406.16	Картометрический Мт=5 м.	-
н1403	841084.59	4347405.13	Картометрический Мт=5 м.	-
н1404	841083.60	4347403.81	Картометрический Мт=5 м.	-
н1405	841083.27	4347402.89	Картометрический Мт=5 м.	-
н1406	841082.73	4347402.14	Картометрический Мт=5 м.	-
н1407	841082.22	4347401.73	Картометрический Мт=5 м.	-
н1408	841081.59	4347400.83	Картометрический Мт=5 м.	-
н1409	841081.65	4347399.65	Картометрический Мт=5 м.	-
н1410	841081.64	4347398.93	Картометрический Мт=5 м.	-
н1411	841081.31	4347397.96	Картометрический Мт=5 м.	-
н1412	841080.86	4347396.79	Картометрический Мт=5 м.	-
н1413	841080.80	4347396.04	Картометрический Мт=5 м.	-
н1414	841081.35	4347395.35	Картометрический Мт=5 м.	-
н1415	841082.51	4347394.90	Картометрический Мт=5 м.	-
н1416	841083.83	4347395.38	Картометрический Мт=5 м.	-
н1417	841084.83	4347395.95	Картометрический Мт=5 м.	-
н1418	841086.79	4347397.08	Картометрический Мт=5 м.	-
н1419	841088.54	4347398.37	Картометрический Мт=5 м.	-
н1420	841089.76	4347400.04	Картометрический Мт=5 м.	-
н1421	841090.65	4347401.75	Картометрический Мт=5 м.	-
н1422	841091.68	4347403.49	Картометрический Мт=5 м.	-
н1423	841092.66	4347404.63	Картометрический Мт=5 м.	-
н1424	841093.87	4347405.35	Картометрический Мт=5 м.	-
н1425	841094.92	4347405.68	Картометрический Мт=5 м.	-
н1426	841095.56	4347406.10	Картометрический Мт=5 м.	-
н1427	841096.29	4347406.76	Картометрический Мт=5 м.	-
н1428	841097.15	4347407.41	Картометрический Мт=5 м.	-
н1429	841098.15	4347407.30	Картометрический Мт=5 м.	-
н1430	841099.43	4347406.49	Картометрический Мт=5 м.	-
н1431	841100.57	4347405.91	Картометрический Мт=5 м.	-
н1432	841101.82	4347405.65	Картометрический Мт=5 м.	-
н1433	841102.45	4347405.77	Картометрический Мт=5 м.	-
н1434	841102.88	4347405.94	Картометрический Мт=5 м.	-
н1435	841102.97	4347406.73	Картометрический Мт=5 м.	-
н1436	841102.90	4347407.32	Картометрический Мт=5 м.	-
н1437	841102.79	4347407.84	Картометрический Мт=5 м.	-
н1438	841102.85	4347408.64	Картометрический Мт=5 м.	-
н1439	841103.24	4347409.06	Картометрический Мт=5 м.	-
н1440	841103.92	4347409.06	Картометрический Мт=5 м.	-
н1441	841104.64	4347408.91	Картометрический Мт=5 м.	-
н1442	841105.71	4347408.91	Картометрический Мт=5 м.	-
н1443	841106.79	4347408.87	Картометрический Мт=5 м.	-
н1444	841112.58	4347409.89	Картометрический Мт=5 м.	-
н1445	841114.64	4347410.31	Картометрический Мт=5 м.	-
н1446	841115.04	4347410.43	Картометрический Мт=5 м.	-
н1447	841115.25	4347410.59	Картометрический Мт=5 м.	-

**Карта (план)**  
**Границы населенного пункта с.Булава Ульчского муниципального района**  
(наименование объекта землеустройства)

**Сведения о местоположении границ объекта землеустройства**

н1448	841115.22	4347411.22	Картометрический Мт=5 м.	-
н1449	841115.10	4347412.06	Картометрический Мт=5 м.	-
н1450	841115.10	4347412.92	Картометрический Мт=5 м.	-
н1451	841115.04	4347413.81	Картометрический Мт=5 м.	-
н1452	841115.89	4347413.90	Картометрический Мт=5 м.	-
н1453	841116.62	4347413.87	Картометрический Мт=5 м.	-
н1454	841117.42	4347414.02	Картометрический Мт=5 м.	-
н1455	841118.03	4347413.90	Картометрический Мт=5 м.	-
н1456	841118.62	4347413.54	Картометрический Мт=5 м.	-
н1457	841119.20	4347413.12	Картометрический Мт=5 м.	-
н1458	841119.71	4347413.13	Картометрический Мт=5 м.	-
н1459	841119.94	4347413.36	Картометрический Мт=5 м.	-
н1460	841120.62	4347415.11	Картометрический Мт=5 м.	-
н1461	841120.72	4347415.64	Картометрический Мт=5 м.	-
н1462	841121.01	4347415.95	Картометрический Мт=5 м.	-
н1463	841122.55	4347415.50	Картометрический Мт=5 м.	-
н1464	841124.13	4347414.87	Картометрический Мт=5 м.	-
н1465	841125.45	4347414.71	Картометрический Мт=5 м.	-
н1466	841125.98	4347415.11	Картометрический Мт=5 м.	-
н1467	841126.13	4347415.82	Картометрический Мт=5 м.	-
н1468	841126.22	4347417.30	Картометрический Мт=5 м.	-
н1469	841126.28	4347417.65	Картометрический Мт=5 м.	-
н1470	841126.26	4347418.39	Картометрический Мт=5 м.	-
н1471	841126.07	4347419.15	Картометрический Мт=5 м.	-
н1472	841125.50	4347420.02	Картометрический Мт=5 м.	-
н1473	841124.59	4347420.44	Картометрический Мт=5 м.	-
н1474	841123.66	4347420.64	Картометрический Мт=5 м.	-
н1475	841122.54	4347420.50	Картометрический Мт=5 м.	-
н1476	841121.82	4347420.70	Картометрический Мт=5 м.	-
н1477	841120.98	4347421.46	Картометрический Мт=5 м.	-
н1478	841120.07	4347423.66	Картометрический Мт=5 м.	-
н1479	841119.43	4347425.16	Картометрический Мт=5 м.	-
н1480	841118.87	4347426.58	Картометрический Мт=5 м.	-
н1481	841118.15	4347428.05	Картометрический Мт=5 м.	-
н1482	841117.24	4347429.93	Картометрический Мт=5 м.	-
н1483	841116.55	4347431.21	Картометрический Мт=5 м.	-
н1484	841116.59	4347431.64	Картометрический Мт=5 м.	-
н1485	841117.01	4347431.90	Картометрический Мт=5 м.	-
н1486	841117.43	4347431.94	Картометрический Мт=5 м.	-
н1487	841118.23	4347431.79	Картометрический Мт=5 м.	-
н1488	841118.83	4347431.58	Картометрический Мт=5 м.	-
н1489	841119.91	4347430.43	Картометрический Мт=5 м.	-
н1490	841121.86	4347428.16	Картометрический Мт=5 м.	-
н1491	841123.69	4347426.69	Картометрический Мт=5 м.	-
н1492	841125.10	4347425.85	Картометрический Мт=5 м.	-
н1493	841126.58	4347425.38	Картометрический Мт=5 м.	-
н1494	841128.98	4347425.13	Картометрический Мт=5 м.	-
н1495	841130.41	4347425.04	Картометрический Мт=5 м.	-
н1496	841131.55	4347424.71	Картометрический Мт=5 м.	-
н1497	841132.45	4347424.06	Картометрический Мт=5 м.	-
н1498	841133.41	4347423.31	Картометрический Мт=5 м.	-
н1499	841134.05	4347422.84	Картометрический Мт=5 м.	-
н1500	841135.57	4347422.09	Картометрический Мт=5 м.	-
н1501	841136.88	4347421.75	Картометрический Мт=5 м.	-

**Карта (план)**  
**Границы населенного пункта с.Булава Ульчского муниципального района**  
(наименование объекта землеустройства)

**Сведения о местоположении границ объекта землеустройства**

н1502	841138.42	4347421.88	Картометрический Мт=5 м.	-
н1503	841139.92	4347422.38	Картометрический Мт=5 м.	-
н1504	841141.70	4347423.60	Картометрический Мт=5 м.	-
н1505	841142.90	4347424.47	Картометрический Мт=5 м.	-
н1506	841144.44	4347426.31	Картометрический Мт=5 м.	-
н1507	841146.10	4347428.84	Картометрический Мт=5 м.	-
н1508	841147.27	4347431.12	Картометрический Мт=5 м.	-
н1509	841147.78	4347431.78	Картометрический Мт=5 м.	-
н1510	841148.63	4347431.78	Картометрический Мт=5 м.	-
н1511	841149.31	4347431.58	Картометрический Мт=5 м.	-
н1512	841149.97	4347431.49	Картометрический Мт=5 м.	-
н1513	841150.41	4347431.06	Картометрический Мт=5 м.	-
н1514	841151.01	4347430.41	Картометрический Мт=5 м.	-
н1515	841151.47	4347430.22	Картометрический Мт=5 м.	-
н1516	841151.91	4347430.22	Картометрический Мт=5 м.	-
н1517	841155.39	4347432.23	Картометрический Мт=5 м.	-
н1518	841159.26	4347434.33	Картометрический Мт=5 м.	-
н1519	841162.90	4347436.67	Картометрический Мт=5 м.	-
н1520	841165.29	4347438.27	Картометрический Мт=5 м.	-
н1521	841166.50	4347439.24	Картометрический Мт=5 м.	-
н1522	841167.27	4347440.34	Картометрический Мт=5 м.	-
н1523	841167.88	4347441.75	Картометрический Мт=5 м.	-
н1524	841168.11	4347443.60	Картометрический Мт=5 м.	-
н1525	841167.99	4347445.71	Картометрический Мт=5 м.	-
н1526	841167.54	4347448.01	Картометрический Мт=5 м.	-
н1527	841167.21	4347449.83	Картометрический Мт=5 м.	-
н1528	841167.27	4347452.33	Картометрический Мт=5 м.	-
н1529	841167.66	4347453.60	Картометрический Мт=5 м.	-
н1530	841168.30	4347454.03	Картометрический Мт=5 м.	-
н1531	841168.74	4347453.96	Картометрический Мт=5 м.	-
н1532	841169.85	4347453.57	Картометрический Мт=5 м.	-
н1533	841170.92	4347452.89	Картометрический Мт=5 м.	-
н1534	841172.09	4347452.26	Картометрический Мт=5 м.	-
н1535	841172.75	4347451.54	Картометрический Мт=5 м.	-
н1536	841174.62	4347447.89	Картометрический Мт=5 м.	-
н1537	841175.53	4347446.34	Картометрический Мт=5 м.	-
н1538	841175.87	4347446.12	Картометрический Мт=5 м.	-
н1539	841177.04	4347445.83	Картометрический Мт=5 м.	-
н1540	841180.00	4347445.58	Картометрический Мт=5 м.	-
н1541	841182.81	4347446.10	Картометрический Мт=5 м.	-
н1542	841187.60	4347447.21	Картометрический Мт=5 м.	-
н1543	841193.78	4347449.66	Картометрический Мт=5 м.	-
н1544	841201.31	4347453.69	Картометрический Мт=5 м.	-
н1545	841206.82	4347458.46	Картометрический Мт=5 м.	-
н1546	841208.72	4347460.19	Картометрический Мт=5 м.	-
н1547	841209.10	4347460.92	Картометрический Мт=5 м.	-
н1548	841209.58	4347462.60	Картометрический Мт=5 м.	-
н1549	841209.79	4347463.69	Картометрический Мт=5 м.	-
н1550	841210.42	4347463.94	Картометрический Мт=5 м.	-
н1551	841211.22	4347463.67	Картометрический Мт=5 м.	-
н1552	841211.52	4347464.03	Картометрический Мт=5 м.	-
н1553	841211.28	4347464.80	Картометрический Мт=5 м.	-
н1554	841210.65	4347465.61	Картометрический Мт=5 м.	-
н1555	841210.56	4347466.06	Картометрический Мт=5 м.	-

**Карта (план)**  
**Границы населенного пункта с.Булава Ульчского муниципального района**  
(наименование объекта землеустройства)

**Сведения о местоположении границ объекта землеустройства**

н1556	841210.77	4347466.57	Картометрический Мт=5 м.	-
н1557	841211.80	4347467.12	Картометрический Мт=5 м.	-
н1558	841212.61	4347467.15	Картометрический Мт=5 м.	-
н1559	841213.12	4347466.70	Картометрический Мт=5 м.	-
н1560	841213.33	4347465.85	Картометрический Мт=5 м.	-
н1561	841213.77	4347464.99	Картометрический Мт=5 м.	-
н1562	841214.32	4347464.59	Картометрический Мт=5 м.	-
н1563	841215.04	4347464.39	Картометрический Мт=5 м.	-
н1564	841216.17	4347464.74	Картометрический Мт=5 м.	-
н1565	841220.22	4347467.99	Картометрический Мт=5 м.	-
н1566	841223.68	4347470.68	Картометрический Мт=5 м.	-
н1567	841224.67	4347471.31	Картометрический Мт=5 м.	-
н1568	841225.32	4347471.52	Картометрический Мт=5 м.	-
н1569	841226.40	4347471.61	Картометрический Мт=5 м.	-
н1570	841227.75	4347471.72	Картометрический Мт=5 м.	-
н1571	841229.17	4347472.30	Картометрический Мт=5 м.	-
н1572	841230.31	4347472.87	Картометрический Мт=5 м.	-
н1573	841231.11	4347473.60	Картометрический Мт=5 м.	-
н1574	841231.76	4347474.87	Картометрический Мт=5 м.	-
н1575	841232.10	4347477.00	Картометрический Мт=5 м.	-
н1576	841232.21	4347478.78	Картометрический Мт=5 м.	-
н1577	841232.54	4347479.35	Картометрический Мт=5 м.	-
н1578	841232.90	4347479.60	Картометрический Мт=5 м.	-
н1579	841233.57	4347479.69	Картометрический Мт=5 м.	-
н1580	841235.01	4347479.77	Картометрический Мт=5 м.	-
н1581	841236.25	4347479.84	Картометрический Мт=5 м.	-
н1582	841237.66	4347480.43	Картометрический Мт=5 м.	-
н1583	841239.49	4347481.37	Картометрический Мт=5 м.	-
н1584	841241.64	4347482.80	Картометрический Мт=5 м.	-
н1585	841248.27	4347487.93	Картометрический Мт=5 м.	-
н1586	841251.50	4347489.86	Картометрический Мт=5 м.	-
н1587	841253.53	4347490.82	Картометрический Мт=5 м.	-
н1588	841254.86	4347491.25	Картометрический Мт=5 м.	-
н1589	841256.68	4347491.58	Картометрический Мт=5 м.	-
н1590	841257.34	4347491.67	Картометрический Мт=5 м.	-
н1591	841258.68	4347491.42	Картометрический Мт=5 м.	-
н1592	841261.16	4347490.76	Картометрический Мт=5 м.	-
н1593	841261.88	4347490.86	Картометрический Мт=5 м.	-
н1594	841262.57	4347491.25	Картометрический Мт=5 м.	-
н1595	841263.78	4347492.23	Картометрический Мт=5 м.	-
н1596	841264.92	4347493.61	Картометрический Мт=5 м.	-
н1597	841265.19	4347494.39	Картометрический Мт=5 м.	-
н1598	841265.13	4347495.16	Картометрический Мт=5 м.	-
н1599	841264.76	4347496.15	Картометрический Мт=5 м.	-
н1600	841263.53	4347497.99	Картометрический Мт=5 м.	-
н1601	841262.39	4347499.83	Картометрический Мт=5 м.	-
н1602	841261.79	4347501.16	Картометрический Мт=5 м.	-
н1603	841261.61	4347502.27	Картометрический Мт=5 м.	-
н1604	841261.67	4347504.56	Картометрический Мт=5 м.	-
н1605	841261.88	4347506.49	Картометрический Мт=5 м.	-
н1606	841262.48	4347507.54	Картометрический Мт=5 м.	-
н1607	841263.50	4347508.01	Картометрический Мт=5 м.	-
н1608	841265.34	4347508.39	Картометрический Мт=5 м.	-
н1609	841267.00	4347508.07	Картометрический Мт=5 м.	-



**Карта (план)**  
**Границы населенного пункта с.Булава Ульчского муниципального района**  
(наименование объекта землеустройства)

**Сведения о местоположении границ объекта землеустройства**

н1610	841269.58	4347506.96	Картометрический Мт=5 м.	-
н1611	841272.54	4347504.86	Картометрический Мт=5 м.	-
н1612	841273.53	4347503.69	Картометрический Мт=5 м.	-
н1613	841273.81	4347503.13	Картометрический Мт=5 м.	-
н1614	841273.84	4347502.29	Картометрический Мт=5 м.	-
н1615	841274.08	4347501.52	Картометрический Мт=5 м.	-
н1616	841274.53	4347500.97	Картометрический Мт=5 м.	-
н1617	841275.95	4347499.92	Картометрический Мт=5 м.	-
н1618	841277.18	4347499.57	Картометрический Мт=5 м.	-
н1619	841278.09	4347499.71	Картометрический Мт=5 м.	-
н1620	841278.69	4347500.31	Картометрический Мт=5 м.	-
н1621	841278.72	4347501.21	Картометрический Мт=5 м.	-
н1622	841278.66	4347502.42	Картометрический Мт=5 м.	-
н1623	841278.24	4347503.42	Картометрический Мт=5 м.	-
н1624	841278.33	4347504.05	Картометрический Мт=5 м.	-
н1625	841278.72	4347504.29	Картометрический Мт=5 м.	-
н1626	841279.31	4347504.32	Картометрический Мт=5 м.	-
н1627	841279.98	4347504.15	Картометрический Мт=5 м.	-
н1628	841280.80	4347503.81	Картометрический Мт=5 м.	-
н1629	841282.09	4347503.25	Картометрический Мт=5 м.	-
н1630	841283.60	4347503.16	Картометрический Мт=5 м.	-
н1631	841284.46	4347503.42	Картометрический Мт=5 м.	-
н1632	841285.31	4347504.27	Картометрический Мт=5 м.	-
н1633	841286.23	4347505.70	Картометрический Мт=5 м.	-
н1634	841287.09	4347507.45	Картометрический Мт=5 м.	-
н1635	841287.52	4347508.05	Картометрический Мт=5 м.	-
н1636	841292.09	4347511.75	Картометрический Мт=5 м.	-
н1637	841295.89	4347515.71	Картометрический Мт=5 м.	-
н1638	841297.42	4347517.65	Картометрический Мт=5 м.	-
н1639	841298.57	4347518.31	Картометрический Мт=5 м.	-
н1640	841299.41	4347518.57	Картометрический Мт=5 м.	-
н1641	841300.62	4347518.21	Картометрический Мт=5 м.	-
н1642	841302.00	4347517.62	Картометрический Мт=5 м.	-
н1643	841303.09	4347517.75	Картометрический Мт=5 м.	-
н1644	841303.81	4347518.21	Картометрический Мт=5 м.	-
н1645	841304.79	4347519.12	Картометрический Мт=5 м.	-
н1646	841306.22	4347520.77	Картометрический Мт=5 м.	-
н1647	841307.13	4347521.34	Картометрический Мт=5 м.	-
н1648	841307.99	4347521.55	Картометрический Мт=5 м.	-
н1649	841310.42	4347522.00	Картометрический Мт=5 м.	-
н1650	841318.96	4347523.58	Картометрический Мт=5 м.	-
н1651	841328.15	4347525.46	Картометрический Мт=5 м.	-
н1652	841332.99	4347526.49	Картометрический Мт=5 м.	-
н1653	841333.89	4347526.94	Картометрический Мт=5 м.	-
н1654	841336.47	4347528.57	Картометрический Мт=5 м.	-
н1655	841339.26	4347529.86	Картометрический Мт=5 м.	-
н1656	841342.57	4347530.86	Картометрический Мт=5 м.	-
н1657	841346.64	4347531.70	Картометрический Мт=5 м.	-
н1658	841352.60	4347532.72	Картометрический Мт=5 м.	-
н1659	841355.51	4347533.82	Картометрический Мт=5 м.	-
н1660	841357.87	4347535.32	Картометрический Мт=5 м.	-
н1661	841360.27	4347537.42	Картометрический Мт=5 м.	-
н1662	841362.94	4347539.72	Картометрический Мт=5 м.	-
н1663	841364.89	4347540.62	Картометрический Мт=5 м.	-

**Карта (план)**  
**Границы населенного пункта с.Булава Ульчского муниципального района**  
(наименование объекта землеустройства)

**Сведения о местоположении границ объекта землеустройства**

н1664	841366.11	4347540.77	Картометрический Мт=5 м.	-
н1665	841367.57	4347540.80	Картометрический Мт=5 м.	-
н1666	841368.87	4347541.25	Картометрический Мт=5 м.	-
н1667	841369.79	4347541.85	Картометрический Мт=5 м.	-
н1668	841372.25	4347543.90	Картометрический Мт=5 м.	-
н1669	841373.39	4347544.80	Картометрический Мт=5 м.	-
н1670	841375.98	4347546.22	Картометрический Мт=5 м.	-
н1671	841378.26	4347547.06	Картометрический Мт=5 м.	-
н1672	841379.73	4347547.39	Картометрический Мт=5 м.	-
н1673	841380.63	4347547.18	Картометрический Мт=5 м.	-
н1674	841381.46	4347546.49	Картометрический Мт=5 м.	-
н1675	841382.93	4347545.08	Картометрический Мт=5 м.	-
н1676	841383.63	4347544.80	Картометрический Мт=5 м.	-
н1677	841384.08	4347544.89	Картометрический Мт=5 м.	-
н1678	841387.43	4347545.92	Картометрический Мт=5 м.	-
н1679	841400.12	4347550.14	Картометрический Мт=5 м.	-
н1680	841409.53	4347553.81	Картометрический Мт=5 м.	-
н1681	841418.35	4347557.93	Картометрический Мт=5 м.	-
н1682	841425.90	4347562.56	Картометрический Мт=5 м.	-
н1683	841426.98	4347563.63	Картометрический Мт=5 м.	-
н1684	841427.28	4347564.47	Картометрический Мт=5 м.	-
н1685	841427.27	4347565.19	Картометрический Мт=5 м.	-
н1686	841427.81	4347566.15	Картометрический Мт=5 м.	-
н1687	841428.81	4347567.08	Картометрический Мт=5 м.	-
н1688	841430.30	4347567.75	Картометрический Мт=5 м.	-
н1689	841431.97	4347568.27	Картометрический Мт=5 м.	-
н1690	841432.78	4347568.69	Картометрический Мт=5 м.	-
н1691	841436.19	4347571.16	Картометрический Мт=5 м.	-
н1692	841440.39	4347574.32	Картометрический Мт=5 м.	-
н1693	841442.79	4347575.77	Картометрический Мт=5 м.	-
н1694	841444.20	4347576.40	Картометрический Мт=5 м.	-
н1695	841448.00	4347577.59	Картометрический Мт=5 м.	-
н1696	841454.53	4347579.41	Картометрический Мт=5 м.	-
н1697	841458.92	4347580.37	Картометрический Мт=5 м.	-
н1698	841460.92	4347580.64	Картометрический Мт=5 м.	-
н1699	841463.02	4347580.67	Картометрический Мт=5 м.	-
н1700	841466.43	4347580.74	Картометрический Мт=5 м.	-
н1701	841469.04	4347581.13	Картометрический Мт=5 м.	-
н1702	841469.62	4347581.46	Картометрический Мт=5 м.	-
н1703	841470.00	4347582.11	Картометрический Мт=5 м.	-
н1704	841470.87	4347583.57	Картометрический Мт=5 м.	-
н1705	841472.03	4347584.41	Картометрический Мт=5 м.	-
н1706	841473.21	4347584.89	Картометрический Мт=5 м.	-
н1707	841475.18	4347585.11	Картометрический Мт=5 м.	-
н1708	841477.60	4347585.08	Картометрический Мт=5 м.	-
н1709	841479.79	4347584.57	Картометрический Мт=5 м.	-
н1710	841481.46	4347584.56	Картометрический Мт=5 м.	-
н1711	841483.66	4347585.26	Картометрический Мт=5 м.	-
н1712	841485.78	4347586.07	Картометрический Мт=5 м.	-
н1713	841487.00	4347586.91	Картометрический Мт=5 м.	-
н1714	841487.69	4347587.48	Картометрический Мт=5 м.	-
н1715	841488.36	4347587.74	Картометрический Мт=5 м.	-
н1716	841489.14	4347587.84	Картометрический Мт=5 м.	-
н1717	841490.48	4347588.08	Картометрический Мт=5 м.	-

**Карта (план)**  
**Границы населенного пункта с.Булава Ульчского муниципального района**  
(наименование объекта землеустройства)

**Сведения о местоположении границ объекта землеустройства**

н1718	841492.42	4347588.25	Картометрический Мт=5 м.	-
н1719	841494.17	4347588.60	Картометрический Мт=5 м.	-
н1720	841495.65	4347589.24	Картометрический Мт=5 м.	-
н1721	841497.39	4347590.40	Картометрический Мт=5 м.	-
н1722	841501.10	4347593.05	Картометрический Мт=5 м.	-
н1723	841502.51	4347593.87	Картометрический Мт=5 м.	-
н1724	841503.30	4347593.99	Картометрический Мт=5 м.	-
н1725	841503.75	4347593.90	Картометрический Мт=5 м.	-
н1726	841504.64	4347593.69	Картометрический Мт=5 м.	-
н1727	841505.39	4347593.63	Картометрический Мт=5 м.	-
н1728	841506.46	4347593.79	Картометрический Мт=5 м.	-
н1729	841507.51	4347594.35	Картометрический Мт=5 м.	-
н1730	841508.75	4347595.19	Картометрический Мт=5 м.	-
н1731	841511.01	4347597.05	Картометрический Мт=5 м.	-
н1732	841513.05	4347597.93	Картометрический Мт=5 м.	-
н1733	841515.49	4347598.51	Картометрический Мт=5 м.	-
н1734	841517.90	4347598.99	Картометрический Мт=5 м.	-
н1735	841519.62	4347599.08	Картометрический Мт=5 м.	-
н1736	841521.52	4347599.24	Картометрический Мт=5 м.	-
н1737	841523.27	4347599.72	Картометрический Мт=5 м.	-
н1738	841524.68	4347600.61	Картометрический Мт=5 м.	-
н1739	841526.23	4347601.81	Картометрический Мт=5 м.	-
н1740	841527.30	4347602.27	Картометрический Мт=5 м.	-
н1741	841530.72	4347603.34	Картометрический Мт=5 м.	-
н1742	841536.92	4347605.31	Картометрический Мт=5 м.	-
н1743	841542.84	4347607.03	Картометрический Мт=5 м.	-
н1744	841558.05	4347612.21	Картометрический Мт=5 м.	-
н1745	841561.16	4347613.39	Картометрический Мт=5 м.	-
н1746	841562.82	4347613.52	Картометрический Мт=5 м.	-
н1747	841563.75	4347613.19	Картометрический Мт=5 м.	-
н1748	841564.77	4347612.75	Картометрический Мт=5 м.	-
н1749	841565.65	4347612.63	Картометрический Мт=5 м.	-
н1750	841566.94	4347612.95	Картометрический Мт=5 м.	-
н1751	841568.29	4347613.40	Картометрический Мт=5 м.	-
н1752	841574.56	4347615.53	Картометрический Мт=5 м.	-
н1753	841578.96	4347617.24	Картометрический Мт=5 м.	-
н1754	841584.35	4347618.40	Картометрический Мт=5 м.	-
н1755	841588.69	4347619.60	Картометрический Мт=5 м.	-
н1756	841590.60	4347619.95	Картометрический Мт=5 м.	-
н1757	841592.25	4347619.92	Картометрический Мт=5 м.	-
н1758	841592.81	4347619.99	Картометрический Мт=5 м.	-
н1759	841595.95	4347620.37	Картометрический Мт=5 м.	-
н1760	841601.82	4347622.00	Картометрический Мт=5 м.	-
н1761	841604.55	4347622.68	Картометрический Мт=5 м.	-
н1762	841605.34	4347623.10	Картометрический Мт=5 м.	-
н1763	841606.67	4347624.39	Картометрический Мт=5 м.	-
н1764	841607.96	4347625.62	Картометрический Мт=5 м.	-
н1765	841608.57	4347626.10	Картометрический Мт=5 м.	-
н1766	841611.65	4347627.44	Картометрический Мт=5 м.	-
н1767	841615.01	4347628.69	Картометрический Мт=5 м.	-
н1768	841617.78	4347629.71	Картометрический Мт=5 м.	-
н1769	841622.06	4347630.25	Картометрический Мт=5 м.	-
н1770	841627.54	4347631.04	Картометрический Мт=5 м.	-
н1771	841631.58	4347631.42	Картометрический Мт=5 м.	-

**Карта (план)**  
**Границы населенного пункта с.Булава Ульчского муниципального района**  
(наименование объекта землеустройства)

**Сведения о местоположении границ объекта землеустройства**

н1772	841633.75	4347631.55	Картометрический Мт=5 м.	-
н1773	841635.61	4347631.34	Картометрический Мт=5 м.	-
н1774	841636.94	4347631.27	Картометрический Мт=5 м.	-
н1775	841637.49	4347631.34	Картометрический Мт=5 м.	-
н1776	841639.53	4347632.71	Картометрический Мт=5 м.	-
н1777	841642.04	4347634.53	Картометрический Мт=5 м.	-
н1778	841644.95	4347636.21	Картометрический Мт=5 м.	-
н1779	841647.34	4347637.14	Картометрический Мт=5 м.	-
н1780	841649.44	4347637.78	Картометрический Мт=5 м.	-
н1781	841652.07	4347637.96	Картометрический Мт=5 м.	-
н1782	841655.46	4347638.25	Картометрический Мт=5 м.	-
н1783	841661.49	4347638.90	Картометрический Мт=5 м.	-
н1784	841664.71	4347639.75	Картометрический Мт=5 м.	-
н1785	841667.51	4347640.16	Картометрический Мт=5 м.	-
н1786	841668.72	4347640.07	Картометрический Мт=5 м.	-
н1787	841669.17	4347639.62	Картометрический Мт=5 м.	-
н1788	841669.98	4347639.59	Картометрический Мт=5 м.	-
н1789	841670.73	4347640.16	Картометрический Мт=5 м.	-
н1790	841671.43	4347641.30	Картометрический Мт=5 м.	-
н1791	841672.79	4347642.42	Картометрический Мт=5 м.	-
н1792	841674.83	4347643.32	Картометрический Мт=5 м.	-
н1793	841678.00	4347644.29	Картометрический Мт=5 м.	-
н1794	841681.59	4347645.35	Картометрический Мт=5 м.	-
н1795	841682.27	4347646.03	Картометрический Мт=5 м.	-
н1796	841682.90	4347647.15	Картометрический Мт=5 м.	-
н1797	841683.36	4347647.83	Картометрический Мт=5 м.	-
н1798	841684.28	4347647.99	Картометрический Мт=5 м.	-
н1799	841684.61	4347647.80	Картометрический Мт=5 м.	-
н1800	841684.92	4347647.20	Картометрический Мт=5 м.	-
н1801	841685.42	4347646.81	Картометрический Мт=5 м.	-
н1802	841686.49	4347646.67	Картометрический Мт=5 м.	-
н1803	841688.87	4347647.09	Картометрический Мт=5 м.	-
н1804	841692.72	4347648.28	Картометрический Мт=5 м.	-
н1805	841703.36	4347652.17	Картометрический Мт=5 м.	-
н1806	841709.65	4347654.24	Картометрический Мт=5 м.	-
н1807	841711.91	4347654.80	Картометрический Мт=5 м.	-
н1808	841718.72	4347656.76	Картометрический Мт=5 м.	-
н1809	841725.22	4347659.17	Картометрический Мт=5 м.	-
н1810	841730.03	4347661.49	Картометрический Мт=5 м.	-
н1811	841733.65	4347663.81	Картометрический Мт=5 м.	-
н1812	841735.19	4347664.65	Картометрический Мт=5 м.	-
н1813	841736.43	4347665.19	Картометрический Мт=5 м.	-
н1814	841738.11	4347665.94	Картометрический Мт=5 м.	-
н1815	841746.43	4347669.93	Картометрический Мт=5 м.	-
н1816	841752.73	4347673.08	Картометрический Мт=5 м.	-
н1817	841755.09	4347673.84	Картометрический Мт=5 м.	-
н1818	841756.80	4347674.03	Картометрический Мт=5 м.	-
н1819	841758.83	4347674.08	Картометрический Мт=5 м.	-
н1820	841760.22	4347673.75	Картометрический Мт=5 м.	-
н1821	841761.74	4347673.10	Картометрический Мт=5 м.	-
н1822	841763.63	4347672.27	Картометрический Мт=5 м.	-
н1823	841765.22	4347671.85	Картометрический Мт=5 м.	-
н1824	841767.54	4347672.09	Картометрический Мт=5 м.	-
н1825	841769.53	4347672.71	Картометрический Мт=5 м.	-

**Карта (план)**  
**Границы населенного пункта с.Булава Ульчского муниципального района**  
(наименование объекта землеустройства)

**Сведения о местоположении границ объекта землеустройства**

н1826	841771.58	4347674.12	Картометрический Мт=5 м.	-
н1827	841773.26	4347675.56	Картометрический Мт=5 м.	-
н1828	841775.94	4347677.08	Картометрический Мт=5 м.	-
н1829	841778.45	4347678.14	Картометрический Мт=5 м.	-
н1830	841780.76	4347678.96	Картометрический Мт=5 м.	-
н1831	841782.78	4347679.96	Картометрический Мт=5 м.	-
н1832	841786.17	4347682.27	Картометрический Мт=5 м.	-
н1833	841791.28	4347685.41	Картометрический Мт=5 м.	-
н1834	841796.79	4347687.96	Картометрический Мт=5 м.	-
н1835	841799.56	4347688.84	Картометрический Мт=5 м.	-
н1836	841800.87	4347689.05	Картометрический Мт=5 м.	-
н1837	841803.35	4347689.59	Картометрический Мт=5 м.	-
н1838	841812.19	4347692.57	Картометрический Мт=5 м.	-
н1839	841814.08	4347693.16	Картометрический Мт=5 м.	-
н1840	841815.30	4347693.07	Картометрический Мт=5 м.	-
н1841	841816.26	4347692.63	Картометрический Мт=5 м.	-
н1842	841817.60	4347691.82	Картометрический Мт=5 м.	-
н1843	841821.25	4347688.08	Картометрический Мт=5 м.	-
н1844	841823.72	4347685.80	Картометрический Мт=5 м.	-
н1845	841825.28	4347685.23	Картометрический Мт=5 м.	-
н1846	841827.37	4347684.84	Картометрический Мт=5 м.	-
н1847	841829.59	4347684.83	Картометрический Мт=5 м.	-
н1848	841832.78	4347685.44	Картометрический Мт=5 м.	-
н1849	841835.85	4347686.25	Картометрический Мт=5 м.	-
н1850	841838.02	4347687.18	Картометрический Мт=5 м.	-
н1851	841839.68	4347688.23	Картометрический Мт=5 м.	-
н1852	841841.77	4347690.34	Картометрический Мт=5 м.	-
н1853	841844.14	4347692.90	Картометрический Мт=5 м.	-
н1854	841846.17	4347694.77	Картометрический Мт=5 м.	-
н1855	841848.69	4347696.25	Картометрический Мт=5 м.	-
н1856	841851.34	4347697.47	Картометрический Мт=5 м.	-
н1857	841853.17	4347697.92	Картометрический Мт=5 м.	-
н1858	841855.25	4347698.14	Картометрический Мт=5 м.	-
н1859	841856.80	4347698.54	Картометрический Мт=5 м.	-
н1860	841858.87	4347699.56	Картометрический Мт=5 м.	-
н1861	841860.93	4347700.17	Картометрический Мт=5 м.	-
н1862	841866.22	4347700.79	Картометрический Мт=5 м.	-
н1863	841869.23	4347701.01	Картометрический Мт=5 м.	-
н1864	841874.65	4347701.97	Картометрический Мт=5 м.	-
н1865	841881.14	4347703.05	Картометрический Мт=5 м.	-
н1866	841886.56	4347703.16	Картометрический Мт=5 м.	-
н1867	841890.58	4347702.90	Картометрический Мт=5 м.	-
н1868	841893.78	4347701.88	Картометрический Мт=5 м.	-
н1869	841895.66	4347701.67	Картометрический Мт=5 м.	-
н1870	841897.75	4347701.91	Картометрический Мт=5 м.	-
н1871	841904.59	4347703.60	Картометрический Мт=5 м.	-
н1872	841914.35	4347705.64	Картометрический Мт=5 м.	-
н1873	841928.05	4347709.87	Картометрический Мт=5 м.	-
н1874	841931.19	4347711.10	Картометрический Мт=5 м.	-
н1875	841933.95	4347711.85	Картометрический Мт=5 м.	-
н1876	841937.09	4347712.68	Картометрический Мт=5 м.	-
н1877	841939.89	4347713.72	Картометрический Мт=5 м.	-
н1878	841942.03	4347714.77	Картометрический Мт=5 м.	-
н1879	841944.08	4347716.22	Картометрический Мт=5 м.	-

**Карта (план)**  
**Границы населенного пункта с.Булава Ульчского муниципального района**  
(наименование объекта землеустройства)

**Сведения о местоположении границ объекта землеустройства**

н1880	841947.06	4347717.81	Картометрический Мт=5 м.	-
н1881	841950.69	4347719.12	Картометрический Мт=5 м.	-
н1882	841954.05	4347719.72	Картометрический Мт=5 м.	-
н1883	841957.67	4347719.77	Картометрический Мт=5 м.	-
н1884	841960.81	4347719.47	Картометрический Мт=5 м.	-
н1885	841964.10	4347718.54	Картометрический Мт=5 м.	-
н1886	841966.32	4347717.83	Картометрический Мт=5 м.	-
н1887	841968.39	4347717.95	Картометрический Мт=5 м.	-
н1888	841970.19	4347718.63	Картометрический Мт=5 м.	-
н1889	841972.27	4347719.42	Картометрический Мт=5 м.	-
н1890	841974.14	4347720.58	Картометрический Мт=5 м.	-
н1891	841976.52	4347721.49	Картометрический Мт=5 м.	-
н1892	841979.10	4347722.08	Картометрический Мт=5 м.	-
н1893	841983.20	4347724.06	Картометрический Мт=5 м.	-
н1894	841985.94	4347724.86	Картометрический Мт=5 м.	-
н1895	841987.42	4347725.16	Картометрический Мт=5 м.	-
н1896	841988.44	4347725.58	Картометрический Мт=5 м.	-
н1897	841990.31	4347727.12	Картометрический Мт=5 м.	-
н1898	841992.87	4347729.63	Картометрический Мт=5 м.	-
н1899	841995.03	4347731.70	Картометрический Мт=5 м.	-
н1900	841995.90	4347732.08	Картометрический Мт=5 м.	-
н1901	841996.80	4347731.85	Картометрический Мт=5 м.	-
н1902	841998.50	4347730.97	Картометрический Мт=5 м.	-
н1903	842000.46	4347730.61	Картометрический Мт=5 м.	-
н1904	842002.15	4347730.68	Картометрический Мт=5 м.	-
н1905	842003.21	4347730.95	Картометрический Мт=5 м.	-
н1906	842005.55	4347732.48	Картометрический Мт=5 м.	-
н1907	842008.03	4347734.59	Картометрический Мт=5 м.	-
н1908	842009.65	4347735.32	Картометрический Мт=5 м.	-
н1909	842010.48	4347735.47	Картометрический Мт=5 м.	-
н1910	842011.86	4347735.28	Картометрический Мт=5 м.	-
н1911	842014.19	4347734.51	Картометрический Мт=5 м.	-
н1912	842016.73	4347733.85	Картометрический Мт=5 м.	-
н1913	842018.50	4347734.05	Картометрический Мт=5 м.	-
н1914	842023.87	4347736.10	Картометрический Мт=5 м.	-
н1915	842026.98	4347736.99	Картометрический Мт=5 м.	-
н1916	842029.44	4347737.15	Картометрический Мт=5 м.	-
н1917	842030.88	4347736.91	Картометрический Мт=5 м.	-
н1918	842040.25	4347736.88	Картометрический Мт=5 м.	-
н1919	842044.67	4347737.17	Картометрический Мт=5 м.	-
н1920	842046.34	4347737.75	Картометрический Мт=5 м.	-
н1921	842050.46	4347740.31	Картометрический Мт=5 м.	-
н1922	842056.94	4347744.63	Картометрический Мт=5 м.	-
н1923	842059.37	4347745.80	Картометрический Мт=5 м.	-
н1924	842064.11	4347747.26	Картометрический Мт=5 м.	-
н1925	842073.78	4347749.44	Картометрический Мт=5 м.	-
н1926	842085.33	4347751.10	Картометрический Мт=5 м.	-
н1927	842091.23	4347751.76	Картометрический Мт=5 м.	-
н1928	842092.15	4347751.70	Картометрический Мт=5 м.	-
н1929	842093.14	4347750.94	Картометрический Мт=5 м.	-
н1930	842095.58	4347748.60	Картометрический Мт=5 м.	-
н1931	842098.29	4347746.15	Картометрический Мт=5 м.	-
н1932	842099.85	4347745.58	Картометрический Мт=5 м.	-
н1933	842101.18	4347745.68	Картометрический Мт=5 м.	-

**Карта (план)**  
**Границы населенного пункта с.Булава Ульчского муниципального района**  
(наименование объекта землеустройства)

**Сведения о местоположении границ объекта землеустройства**

н1934	842102.37	4347745.46	Картометрический Мт=5 м.	-
н1935	842103.47	4347744.71	Картометрический Мт=5 м.	-
н1936	842107.64	4347741.82	Картометрический Мт=5 м.	-
н1937	842112.66	4347739.68	Картометрический Мт=5 м.	-
н1938	842114.52	4347738.78	Картометрический Мт=5 м.	-
н1939	842116.76	4347737.96	Картометрический Мт=5 м.	-
н1940	842118.41	4347737.98	Картометрический Мт=5 м.	-
н1941	842119.62	4347738.79	Картометрический Мт=5 м.	-
н1942	842120.78	4347739.59	Картометрический Мт=5 м.	-
н1943	842121.56	4347739.90	Картометрический Мт=5 м.	-
н1944	842122.33	4347739.75	Картометрический Мт=5 м.	-
н1945	842123.48	4347739.47	Картометрический Мт=5 м.	-
н1946	842126.06	4347739.77	Картометрический Мт=5 м.	-
н1947	842127.33	4347740.19	Картометрический Мт=5 м.	-
н1948	842129.29	4347741.64	Картометрический Мт=5 м.	-
н1949	842130.55	4347743.20	Картометрический Мт=5 м.	-
н1950	842131.76	4347745.38	Картометрический Мт=5 м.	-
н1951	842133.29	4347747.68	Картометрический Мт=5 м.	-
н1952	842134.26	4347748.10	Картометрический Мт=5 м.	-
н1953	842135.27	4347748.40	Картометрический Мт=5 м.	-
н1954	842136.73	4347748.70	Картометрический Мт=5 м.	-
н1955	842138.18	4347749.24	Картометрический Мт=5 м.	-
н1956	842139.73	4347750.07	Картометрический Мт=5 м.	-
н1957	842142.24	4347751.43	Картометрический Мт=5 м.	-
н1958	842145.25	4347752.69	Картометрический Мт=5 м.	-
н1959	842147.27	4347753.07	Картометрический Мт=5 м.	-
н1960	842150.18	4347752.95	Картометрический Мт=5 м.	-
н1961	842152.96	4347752.27	Картометрический Мт=5 м.	-
н1962	842154.88	4347750.94	Картометрический Мт=5 м.	-
н1963	842155.72	4347749.84	Картометрический Мт=5 м.	-
н1964	842156.85	4347747.12	Картометрический Мт=5 м.	-
н1965	842158.51	4347743.16	Картометрический Мт=5 м.	-
н1966	842159.44	4347741.69	Картометрический Мт=5 м.	-
н1967	842160.01	4347741.37	Картометрический Мт=5 м.	-
н1968	842162.84	4347741.73	Картометрический Мт=5 м.	-
н1969	842165.31	4347741.73	Картометрический Мт=5 м.	-
н1970	842165.97	4347742.06	Картометрический Мт=5 м.	-
н1971	842166.64	4347742.63	Картометрический Мт=5 м.	-
н1972	842167.12	4347743.66	Картометрический Мт=5 м.	-
н1973	842167.18	4347744.57	Картометрический Мт=5 м.	-
н1974	842166.56	4347746.12	Картометрический Мт=5 м.	-
н1975	842166.27	4347746.84	Картометрический Мт=5 м.	-
н1976	842166.24	4347747.86	Картометрический Мт=5 м.	-
н1977	842166.76	4347749.02	Картометрический Мт=5 м.	-
н1978	842167.85	4347750.76	Картометрический Мт=5 м.	-
н1979	842169.01	4347752.00	Картометрический Мт=5 м.	-
н1980	842171.67	4347754.32	Картометрический Мт=5 м.	-
н1981	842174.04	4347755.52	Картометрический Мт=5 м.	-
н1982	842178.89	4347757.23	Картометрический Мт=5 м.	-
н1983	842183.44	4347758.76	Картометрический Мт=5 м.	-
н1984	842188.36	4347760.43	Картометрический Мт=5 м.	-
н1985	842193.60	4347761.45	Картометрический Мт=5 м.	-
н1986	842198.65	4347762.36	Картометрический Мт=5 м.	-
н1987	842201.15	4347762.98	Картометрический Мт=5 м.	-

**Карта (план)**  
**Границы населенного пункта с.Булава Ульчского муниципального района**  
(наименование объекта землеустройства)

**Сведения о местоположении границ объекта землеустройства**

н1988	842203.21	4347763.88	Картометрический Мт=5 м.	-
н1989	842204.20	4347764.65	Картометрический Мт=5 м.	-
н1990	842204.94	4347765.56	Картометрический Мт=5 м.	-
н1991	842205.46	4347767.33	Картометрический Мт=5 м.	-
н1992	842205.43	4347768.58	Картометрический Мт=5 м.	-
н1993	842204.68	4347770.49	Картометрический Мт=5 м.	-
н1994	842204.68	4347771.67	Картометрический Мт=5 м.	-
н1995	842204.89	4347773.54	Картометрический Мт=5 м.	-
н1996	842205.94	4347776.18	Картометрический Мт=5 м.	-
н1997	842207.15	4347777.96	Картометрический Мт=5 м.	-
н1998	842207.90	4347778.37	Картометрический Мт=5 м.	-
н1999	842208.36	4347778.08	Картометрический Мт=5 м.	-
н2000	842208.45	4347777.93	Картометрический Мт=5 м.	-
н2001	842208.26	4347776.93	Картометрический Мт=5 м.	-
н2002	842207.99	4347775.91	Картометрический Мт=5 м.	-
н2003	842207.81	4347774.60	Картометрический Мт=5 м.	-
н2004	842208.20	4347773.05	Картометрический Мт=5 м.	-
н2005	842208.92	4347771.93	Картометрический Мт=5 м.	-
н2006	842211.58	4347769.02	Картометрический Мт=5 м.	-
н2007	842212.54	4347768.07	Картометрический Мт=5 м.	-
н2008	842212.93	4347767.42	Картометрический Мт=5 м.	-
н2009	842213.15	4347766.28	Картометрический Мт=5 м.	-
н2010	842213.59	4347765.94	Картометрический Мт=5 м.	-
н2011	842214.56	4347765.62	Картометрический Мт=5 м.	-
н2012	842216.77	4347765.67	Картометрический Мт=5 м.	-
н2013	842228.74	4347765.17	Картометрический Мт=5 м.	-
н2014	842234.37	4347765.32	Картометрический Мт=5 м.	-
н2015	842236.00	4347765.10	Картометрический Мт=5 м.	-
н2016	842238.45	4347764.41	Картометрический Мт=5 м.	-
н2017	842239.23	4347764.44	Картометрический Мт=5 м.	-
н2018	842240.34	4347764.81	Картометрический Мт=5 м.	-
н2019	842241.09	4347765.40	Картометрический Мт=5 м.	-
н2020	842244.14	4347766.82	Картометрический Мт=5 м.	-
н2021	842246.67	4347767.86	Картометрический Мт=5 м.	-
н2022	842249.14	4347768.64	Картометрический Мт=5 м.	-
н2023	842253.32	4347769.62	Картометрический Мт=5 м.	-
н2024	842257.46	4347770.31	Картометрический Мт=5 м.	-
н2025	842262.37	4347770.61	Картометрический Мт=5 м.	-
н2026	842267.27	4347770.80	Картометрический Мт=5 м.	-
н2027	842270.33	4347770.77	Картометрический Мт=5 м.	-
н2028	842272.27	4347770.23	Картометрический Мт=5 м.	-
н2029	842274.32	4347769.27	Картометрический Мт=5 м.	-
н2030	842275.49	4347768.93	Картометрический Мт=5 м.	-
н2031	842276.73	4347769.02	Картометрический Мт=5 м.	-
н2032	842277.30	4347769.17	Картометрический Мт=5 м.	-
н2033	842278.21	4347769.62	Картометрический Мт=5 м.	-
н2034	842280.27	4347770.70	Картометрический Мт=5 м.	-
н2035	842284.22	4347772.12	Картометрический Мт=5 м.	-
н2036	842292.87	4347774.54	Картометрический Мт=5 м.	-
н2037	842295.87	4347775.23	Картометрический Мт=5 м.	-
н2038	842298.05	4347775.16	Картометрический Мт=5 м.	-
н2039	842299.07	4347774.89	Картометрический Мт=5 м.	-
н2040	842300.43	4347774.66	Картометрический Мт=5 м.	-
н2041	842301.73	4347774.93	Картометрический Мт=5 м.	-



**Карта (план)**  
**Границы населенного пункта с.Булава Ульчского муниципального района**  
(наименование объекта землеустройства)

**Сведения о местоположении границ объекта землеустройства**

н2042	842302.58	4347775.37	Картометрический Мт=5 м.	-
н2043	842303.68	4347776.21	Картометрический Мт=5 м.	-
н2044	842306.92	4347777.75	Картометрический Мт=5 м.	-
н2045	842308.90	4347778.69	Картометрический Мт=5 м.	-
н2046	842318.65	4347780.98	Картометрический Мт=5 м.	-
н2047	842323.27	4347782.03	Картометрический Мт=5 м.	-
н2048	842324.35	4347782.63	Картометрический Мт=5 м.	-
н2049	842325.66	4347784.26	Картометрический Мт=5 м.	-
н2050	842327.57	4347785.76	Картометрический Мт=5 м.	-
н2051	842327.90	4347785.79	Картометрический Мт=5 м.	-
н2052	842328.20	4347785.52	Картометрический Мт=5 м.	-
н2053	842328.72	4347784.51	Картометрический Мт=5 м.	-
н2054	842329.32	4347783.93	Картометрический Мт=5 м.	-
н2055	842330.70	4347783.13	Картометрический Мт=5 м.	-
н2056	842332.18	4347782.87	Картометрический Мт=5 м.	-
н2057	842333.24	4347782.96	Картометрический Мт=5 м.	-
н2058	842335.79	4347783.60	Картометрический Мт=5 м.	-
н2059	842342.25	4347785.49	Картометрический Мт=5 м.	-
н2060	842349.83	4347788.32	Картометрический Мт=5 м.	-
н2061	842355.61	4347790.61	Картометрический Мт=5 м.	-
н2062	842358.32	4347792.30	Картометрический Мт=5 м.	-
н2063	842362.72	4347796.00	Картометрический Мт=5 м.	-
н2064	842366.67	4347799.99	Картометрический Мт=5 м.	-
н2065	842368.27	4347801.73	Картометрический Мт=5 м.	-
н2066	842368.86	4347802.62	Картометрический Мт=5 м.	-
н2067	842369.38	4347803.20	Картометрический Мт=5 м.	-
н2068	842369.74	4347803.35	Картометрический Мт=5 м.	-
н2069	842370.52	4347803.14	Картометрический Мт=5 м.	-
н2070	842371.00	4347802.87	Картометрический Мт=5 м.	-
н2071	842371.80	4347802.39	Картометрический Мт=5 м.	-
н2072	842372.52	4347802.23	Картометрический Мт=5 м.	-
н2073	842374.25	4347802.54	Картометрический Мт=5 м.	-
н2074	842378.54	4347803.32	Картометрический Мт=5 м.	-
н2075	842384.40	4347803.48	Картометрический Мт=5 м.	-
н2076	842387.88	4347803.14	Картометрический Мт=5 м.	-
н2077	842390.61	4347802.18	Картометрический Мт=5 м.	-
н2078	842393.33	4347800.59	Картометрический Мт=5 м.	-
н2079	842395.76	4347798.58	Картометрический Мт=5 м.	-
н2080	842398.86	4347794.59	Картометрический Мт=5 м.	-
н2081	842400.76	4347791.19	Картометрический Мт=5 м.	-
н2082	842403.39	4347783.35	Картометрический Мт=5 м.	-
н2083	842405.43	4347776.25	Картометрический Мт=5 м.	-
н2084	842406.56	4347771.49	Картометрический Мт=5 м.	-
н2085	842406.36	4347770.71	Картометрический Мт=5 м.	-
н2086	842404.50	4347770.37	Картометрический Мт=5 м.	-
н2087	842403.53	4347769.35	Картометрический Мт=5 м.	-
н2088	842408.77	4347765.68	Картометрический Мт=5 м.	-
н2089	842417.16	4347768.34	Картометрический Мт=5 м.	-
н1	842416.58	4347771.51	Картометрический Мт=5 м.	-

**3. Сведения о частях границ объекта землеустройства**

**Обозначение части границы**

**Описание прохождения части границ**

**Карта (план)**  
**Границы населенного пункта с.Булава Ульчского муниципального района**  
(наименование объекта землеустройства)

**Сведения о местоположении границ объекта землеустройства**

от точки 1	до точки 2	3
н1	н2	от точки расположенной на правом берегу протоки Ауринская в восточном направлении
н2	н3	-
н3	н4	-
н4	н5	-
н5	н6	-
н6	н7	-
н7	н8	до пересечения с улучшенной грунтовой дорогой
н8	н9	по улучшенной грунтовой дороге в юго-восточном направлении
н9	н10	-
н10	н11	-
н11	н12	-
н12	н13	-
н13	н14	-
н14	н15	-
н15	н16	-
н16	н17	-
н17	н18	-
н18	н19	в юго-восточном направлении до пересечения с наземным трубопроводом
н19	н20	вдоль северной полосы отвода наземного трубопровода в юго-восточном направлении
н20	н21	-
н21	н22	в юго-западном направлении
н22	н23	-
н23	н24	-
н24	н25	поворачивает на северо-восток
н25	н26	по прямой следует до пересечения с безымянным ручьем
н26	н27	вверх по безымянному ручью
н27	н28	-
н28	н29	-
н29	н30	-
н30	н31	-
н31	н32	-
н32	н33	-
н33	н34	-
н34	н35	-
н35	н36	-
н36	н37	-
н37	н38	-
н38	н39	-
н39	н40	-
н40	н41	-
н41	н42	-
н42	н43	-
н43	н44	-
н44	н45	-
н45	н46	-
н46	н47	-
н47	н48	-
н48	н49	вверх по безымянному ручью

**Карта (план)**  
**Границы населенного пункта с.Булава Ульчского муниципального района**  
(наименование объекта землеустройства)

**Сведения о местоположении границ объекта землеустройства**

н49	н50	вверх по безымянному ручью
н50	н51	-
н51	н52	-
н52	н53	-
н53	н54	-
н54	н55	-
н55	н56	-
н56	н57	-
н57	н58	-
н58	н59	-
н59	н60	-
н60	н61	-
н61	н62	-
н62	н63	-
н63	н64	-
н64	н65	-
н65	н66	-
н66	н67	-
н67	н68	-
н68	н69	-
н69	н70	-
н70	н71	-
н71	н72	-
н72	н73	-
н73	н74	-
н74	н75	-
н75	н76	-
н76	н77	-
н77	н78	-
н78	н79	-
н79	н80	-
н80	н81	-
н81	н82	на юго-запад до пересечения с грунтовой проселочной дорогой
н82	н83	по проселочной дороге на юго-запад
н83	н84	-
н84	н85	-
н85	н86	-
н86	н87	-
н87	н88	-
н88	н89	-
н89	н90	-
н90	н91	-
н91	н92	-
н92	н93	-
н93	н94	-
н94	н95	-
н95	н96	-
н96	н97	-
н97	н98	-
н98	н99	-
н99	н100	-
н100	н101	-
н101	н102	-
н102	н103	по проселочной дороге на юго-запад

**Карта (план)**  
**Границы населенного пункта с.Булава Ульчского муниципального района**  
(наименование объекта землеустройства)

**Сведения о местоположении границ объекта землеустройства**

н103	н104	по проселочной дороге на юго-запад
н104	н105	-
н105	н106	-
н106	н107	-
н107	н108	-
н108	н109	-
н109	н110	-
н110	н111	-
н111	н112	-
н112	н113	-
н113	н114	-
н114	н115	-
н115	н116	-
н116	н117	-
н117	н118	-
н118	н119	-
н119	н120	-
н120	н121	-
н121	н122	-
н122	н123	-
н123	н124	-
н124	н125	-
н125	н126	-
н126	н127	-
н127	н128	-
н128	н129	-
н129	н130	-
н130	н131	-
н131	н132	-
н132	н133	-
н133	н134	-
н134	н135	-
н135	н136	-
н136	н137	-
н137	н138	-
н138	н139	-
н139	н140	-
н140	н141	-
н141	н142	до пересечения с хозяйственными проездами земельных участков жилой застройки
н142	н143	по хозяйственным проездам в юго-западном направлении
н143	н144	-
н144	н145	-
н145	н146	-
н146	н147	-
н147	н148	-
н148	н149	-
н149	н150	-
н150	н151	-
н151	н152	-
н152	н153	-
н153	н154	-
н154	н155	-
н155	н156	по хозяйственным проездам в юго-западном направлении

**Карта (план)**  
**Границы населенного пункта с.Булава Ульчского муниципального района**  
(наименование объекта землеустройства)

**Сведения о местоположении границ объекта землеустройства**

н156	н157	по хозяйственным проездам в юго-западном направлении
н157	н158	-
н158	н159	-
н159	н160	-
н160	н161	-
н161	н162	-
н162	н163	-
н163	н164	-
н164	н165	-
н165	н166	-
н166	н167	-
н167	н168	-
н168	н169	-
н169	н170	-
н170	н171	-
н171	н172	пересекая ул. Таежная
н172	н173	-
н173	н174	-
н174	н175	-
н175	н176	-
н176	н177	-
н177	н178	-
н178	н179	-
н179	н180	-
н180	н181	-
н181	н182	-
н182	н183	-
н183	н184	-
н184	н185	-
н185	н186	-
н186	н187	-
н187	н188	-
н188	н189	-
н189	н190	-
н190	н191	-
н191	н192	-
н192	н193	-
н193	н194	-
н194	н195	-
н195	н196	пересекая ул. Лесная
н196	н197	-
н197	н198	-
н198	н199	-
н199	н200	-
н200	н201	-
н201	н202	-
н202	н203	-
н203	н204	-
н204	н205	-
н205	н206	-
н206	н207	-
н207	н208	-
н208	н209	-
н209	н210	по хозяйственным проездам

**Карта (план)**  
**Границы населенного пункта с.Булава Ульчского муниципального района**  
(наименование объекта землеустройства)

**Сведения о местоположении границ объекта землеустройства**

н210	н211	по хозяйственным проездам
н211	н212	-
н212	н213	-
н213	н214	-
н214	н215	-
н215	н216	-
н216	н217	-
н217	н218	-
н218	н219	-
н219	н220	-
н220	н221	-
н221	н222	-
н222	н223	-
н223	н224	-
н224	н225	-
н225	н226	-
н226	н227	-
н227	н228	-
н228	н229	-
н229	н230	-
н230	н231	-
н231	н232	-
н232	н233	-
н233	н234	-
н234	н235	-
н235	н236	-
н236	н237	-
н237	н238	-
н238	н239	-
н239	н240	до пересечения с ул. Школьная
н240	н241	в юго-западном направлении до точки расположенной в 0.4 км от вы- соты с отметкой 169.0
н241	н242	поворачивает на юг и идет по прямой
н242	н243	поворачивает на юго-запад по прямой до пересечения с проселочной дорогой
н243	н244	поворачивает на северо-запад до пересечения с ул.Советской
н244	н245	по ул. Советская в общем юго-восточном направлении
н245	н246	-
н246	н247	-
н247	н248	-
н248	н249	-
н249	н250	-
н250	н251	-
н251	н252	-
н252	н253	-
н253	н254	-
н254	н255	-
н255	н256	-
н256	н257	-
н257	н258	-
н258	н259	-
н259	н260	-
н260	н261	-
н261	н262	по ул. Советская в общем юго-восточном направлении

**Карта (план)**  
**Границы населенного пункта с.Булава Ульчского муниципального района**  
(наименование объекта землеустройства)

**Сведения о местоположении границ объекта землеустройства**

н262	н263	по ул. Советская в общем юго-восточном направлении
н263	н264	-
н264	н265	-
н265	н266	-
н266	н267	поворачивает на восток
н267	н268	-
н268	н269	до пересечения с полевой дорогой
н269	н270	-
н270	н271	-
н271	н272	поворачивает на запад и по прямой 0.2 км идет до точки пересечения с протокой Мариинская (Новый Амур) расположенной на правом берегу протоки Мариинская (Новый Амур)
н272	н273	поворачивает на север и идет по протоке
н273	н274	-
н274	н275	-
н275	н276	-
н276	н277	-
н277	н278	-
н278	н279	-
н279	н280	-
н280	н281	-
н281	н282	-
н282	н283	-
н283	н284	-
н284	н285	-
н285	н286	-
н286	н287	-
н287	н288	-
н288	н289	-
н289	н290	-
н290	н291	-
н291	н292	-
н292	н293	-
н293	н294	-
н294	н295	-
н295	н296	-
н296	н297	-
н297	н298	-
н298	н299	-
н299	н300	-
н300	н301	-
н301	н302	-
н302	н303	-
н303	н304	-
н304	н305	-
н305	н306	-
н306	н307	-
н307	н308	-
н308	н309	-
н309	н310	-
н310	н311	-
н311	н312	-
н312	н313	-
н313	н314	идет по протоке Мариинская (Новый Амур)

**Карта (план)**  
**Границы населенного пункта с.Булава Ульчского муниципального района**  
(наименование объекта землеустройства)

**Сведения о местоположении границ объекта землеустройства**

н314	н315	идет по протоке Маринская (Новый Амур)
н315	н316	-
н316	н317	-
н317	н318	-
н318	н319	-
н319	н320	-
н320	н321	-
н321	н322	-
н322	н323	-
н323	н324	-
н324	н325	-
н325	н326	-
н326	н327	-
н327	н328	-
н328	н329	-
н329	н330	-
н330	н331	-
н331	н332	-
н332	н333	-
н333	н334	-
н334	н335	-
н335	н336	-
н336	н337	-
н337	н338	-
н338	н339	-
н339	н340	-
н340	н341	-
н341	н342	-
н342	н343	-
н343	н344	-
н344	н345	-
н345	н346	-
н346	н347	-
н347	н348	-
н348	н349	-
н349	н350	-
н350	н351	-
н351	н352	-
н352	н353	-
н353	н354	-
н354	н355	-
н355	н356	-
н356	н357	-
н357	н358	-
н358	н359	-
н359	н360	-
н360	н361	-
н361	н362	-
н362	н363	-
н363	н364	-
н364	н365	-
н365	н366	-
н366	н367	-
н367	н368	идет по протоке Маринская (Новый Амур)



**Карта (план)**  
**Границы населенного пункта с.Булава Ульчского муниципального района**  
(наименование объекта землеустройства)

**Сведения о местоположении границ объекта землеустройства**

н368	н369	идет по протоке Маринская (Новый Амур)
н369	н370	-
н370	н371	-
н371	н372	-
н372	н373	-
н373	н374	-
н374	н375	-
н375	н376	-
н376	н377	-
н377	н378	-
н378	н379	-
н379	н380	-
н380	н381	-
н381	н382	-
н382	н383	-
н383	н384	-
н384	н385	-
н385	н386	-
н386	н387	-
н387	н388	-
н388	н389	-
н389	н390	-
н390	н391	-
н391	н392	-
н392	н393	-
н393	н394	-
н394	н395	-
н395	н396	-
н396	н397	-
н397	н398	-
н398	н399	-
н399	н400	-
н400	н401	-
н401	н402	-
н402	н403	-
н403	н404	-
н404	н405	-
н405	н406	-
н406	н407	-
н407	н408	-
н408	н409	-
н409	н410	-
н410	н411	-
н411	н412	-
н412	н413	-
н413	н414	-
н414	н415	-
н415	н416	-
н416	н417	-
н417	н418	-
н418	н419	-
н419	н420	-
н420	н421	-
н421	н422	идет по протоке Маринская (Новый Амур)

**Карта (план)**  
**Границы населенного пункта с.Булава Ульчского муниципального района**  
(наименование объекта землеустройства)

**Сведения о местоположении границ объекта землеустройства**

н422	н423	идет по протоке Маринская (Новый Амур)
н423	н424	-
н424	н425	-
н425	н426	-
н426	н427	-
н427	н428	-
н428	н429	-
н429	н430	-
н430	н431	-
н431	н432	-
н432	н433	-
н433	н434	-
н434	н435	-
н435	н436	-
н436	н437	-
н437	н438	-
н438	н439	-
н439	н440	-
н440	н441	-
н441	н442	-
н442	н443	-
н443	н444	-
н444	н445	-
н445	н446	-
н446	н447	-
н447	н448	-
н448	н449	-
н449	н450	-
н450	н451	-
н451	н452	-
н452	н453	-
н453	н454	-
н454	н455	-
н455	н456	-
н456	н457	-
н457	н458	-
н458	н459	-
н459	н460	-
н460	н461	-
н461	н462	-
н462	н463	-
н463	н464	-
н464	н465	-
н465	н466	-
н466	н467	-
н467	н468	-
н468	н469	-
н469	н470	-
н470	н471	-
н471	н472	-
н472	н473	-
н473	н474	-
н474	н475	-
н475	н476	идет по протоке Маринская (Новый Амур)

**Карта (план)**  
**Границы населенного пункта с.Булава Ульчского муниципального района**  
(наименование объекта землеустройства)

**Сведения о местоположении границ объекта землеустройства**

н476	н477	идет по протоке Маринская (Новый Амур)
н477	н478	-
н478	н479	-
н479	н480	-
н480	н481	-
н481	н482	-
н482	н483	-
н483	н484	-
н484	н485	-
н485	н486	-
н486	н487	-
н487	н488	-
н488	н489	-
н489	н490	-
н490	н491	-
н491	н492	-
н492	н493	-
н493	н494	-
н494	н495	-
н495	н496	-
н496	н497	-
н497	н498	-
н498	н499	-
н499	н500	-
н500	н501	-
н501	н502	-
н502	н503	-
н503	н504	-
н504	н505	-
н505	н506	-
н506	н507	-
н507	н508	-
н508	н509	-
н509	н510	-
н510	н511	-
н511	н512	-
н512	н513	-
н513	н514	-
н514	н515	-
н515	н516	-
н516	н517	-
н517	н518	-
н518	н519	-
н519	н520	-
н520	н521	-
н521	н522	-
н522	н523	-
н523	н524	-
н524	н525	-
н525	н526	-
н526	н527	-
н527	н528	-
н528	н529	-
н529	н530	идет по протоке Маринская (Новый Амур)

**Карта (план)**  
**Границы населенного пункта с.Булава Ульчского муниципального района**  
(наименование объекта землеустройства)

**Сведения о местоположении границ объекта землеустройства**

н530	н531	идет по протоке Маринская (Новый Амур)
н531	н532	-
н532	н533	-
н533	н534	-
н534	н535	-
н535	н536	-
н536	н537	-
н537	н538	-
н538	н539	-
н539	н540	-
н540	н541	-
н541	н542	-
н542	н543	-
н543	н544	-
н544	н545	-
н545	н546	-
н546	н547	-
н547	н548	-
н548	н549	-
н549	н550	-
н550	н551	-
н551	н552	-
н552	н553	-
н553	н554	-
н554	н555	-
н555	н556	-
н556	н557	-
н557	н558	-
н558	н559	-
н559	н560	-
н560	н561	-
н561	н562	-
н562	н563	-
н563	н564	-
н564	н565	-
н565	н566	-
н566	н567	-
н567	н568	-
н568	н569	-
н569	н570	-
н570	н571	-
н571	н572	-
н572	н573	-
н573	н574	-
н574	н575	-
н575	н576	-
н576	н577	-
н577	н578	-
н578	н579	-
н579	н580	-
н580	н581	-
н581	н582	-
н582	н583	-
н583	н584	идет по протоке Маринская (Новый Амур)

**Карта (план)**  
**Границы населенного пункта с.Булава Ульяновского муниципального района**  
(наименование объекта землеустройства)

**Сведения о местоположении границ объекта землеустройства**

н584	н585	идет по протоке Маринская (Новый Амур)
н585	н586	-
н586	н587	-
н587	н588	-
н588	н589	-
н589	н590	-
н590	н591	-
н591	н592	-
н592	н593	-
н593	н594	-
н594	н595	-
н595	н596	-
н596	н597	-
н597	н598	-
н598	н599	-
н599	н600	-
н600	н601	-
н601	н602	-
н602	н603	-
н603	н604	-
н604	н605	-
н605	н606	-
н606	н607	-
н607	н608	-
н608	н609	-
н609	н610	-
н610	н611	-
н611	н612	-
н612	н613	-
н613	н614	-
н614	н615	-
н615	н616	-
н616	н617	-
н617	н618	-
н618	н619	-
н619	н620	-
н620	н621	-
н621	н622	-
н622	н623	-
н623	н624	-
н624	н625	-
н625	н626	-
н626	н627	-
н627	н628	-
н628	н629	-
н629	н630	-
н630	н631	-
н631	н632	-
н632	н633	-
н633	н634	-
н634	н635	-
н635	н636	-
н636	н637	-
н637	н638	идет по протоке Маринская (Новый Амур)

**Карта (план)**  
**Границы населенного пункта с.Булава Ульчского муниципального района**  
(наименование объекта землеустройства)

**Сведения о местоположении границ объекта землеустройства**

н638	н639	идет по протоке Маринская (Новый Амур)
н639	н640	-
н640	н641	-
н641	н642	-
н642	н643	-
н643	н644	-
н644	н645	-
н645	н646	-
н646	н647	-
н647	н648	-
н648	н649	-
н649	н650	-
н650	н651	-
н651	н652	-
н652	н653	-
н653	н654	-
н654	н655	-
н655	н656	-
н656	н657	-
н657	н658	-
н658	н659	-
н659	н660	-
н660	н661	-
н661	н662	-
н662	н663	-
н663	н664	-
н664	н665	-
н665	н666	-
н666	н667	-
н667	н668	-
н668	н669	-
н669	н670	-
н670	н671	-
н671	н672	-
н672	н673	-
н673	н674	-
н674	н675	-
н675	н676	-
н676	н677	-
н677	н678	-
н678	н679	-
н679	н680	-
н680	н681	-
н681	н682	-
н682	н683	-
н683	н684	-
н684	н685	-
н685	н686	-
н686	н687	-
н687	н688	-
н688	н689	-
н689	н690	-
н690	н691	-
н691	н692	идет по протоке Маринская (Новый Амур)

**Карта (план)**  
**Границы населенного пункта с.Булава Ульчского муниципального района**  
(наименование объекта землеустройства)

**Сведения о местоположении границ объекта землеустройства**

н692	н693	идет по протоке Мариинская (Новый Амур)
н693	н694	-
н694	н695	-
н695	н696	-
н696	н697	-
н697	н698	-
н698	н699	-
н699	н700	-
н700	н701	-
н701	н702	-
н702	н703	-
н703	н704	-
н704	н705	-
н705	н706	-
н706	н707	-
н707	н708	-
н708	н709	-
н709	н710	-
н710	н711	-
н711	н712	-
н712	н713	-
н713	н714	-
н714	н715	-
н715	н716	-
н716	н717	-
н717	н718	-
н718	н719	-
н719	н720	-
н720	н721	-
н721	н722	-
н722	н723	-
н723	н724	-
н724	н725	-
н725	н726	-
н726	н727	-
н727	н728	-
н728	н729	-
н729	н730	-
н730	н731	-
н731	н732	-
н732	н733	-
н733	н734	-
н734	н735	-
н735	н736	-
н736	н737	-
н737	н738	-
н738	н739	-
н739	н740	-
н740	н741	-
н741	н742	-
н742	н743	-
н743	н744	-
н744	н745	-
н745	н746	идет по протоке Мариинская (Новый Амур)

**Карта (план)**  
**Границы населенного пункта с.Булава Ульчского муниципального района**  
(наименование объекта землеустройства)

**Сведения о местоположении границ объекта землеустройства**

н746	н747	идет по протоке Маринская (Новый Амур)
н747	н748	-
н748	н749	-
н749	н750	-
н750	н751	-
н751	н752	-
н752	н753	-
н753	н754	-
н754	н755	-
н755	н756	-
н756	н757	-
н757	н758	-
н758	н759	-
н759	н760	-
н760	н761	-
н761	н762	-
н762	н763	-
н763	н764	-
н764	н765	-
н765	н766	-
н766	н767	-
н767	н768	-
н768	н769	-
н769	н770	-
н770	н771	-
н771	н772	-
н772	н773	-
н773	н774	-
н774	н775	-
н775	н776	-
н776	н777	-
н777	н778	-
н778	н779	-
н779	н780	-
н780	н781	-
н781	н782	-
н782	н783	-
н783	н784	-
н784	н785	-
н785	н786	-
н786	н787	-
н787	н788	-
н788	н789	-
н789	н790	-
н790	н791	-
н791	н792	-
н792	н793	-
н793	н794	-
н794	н795	-
н795	н796	-
н796	н797	-
н797	н798	-
н798	н799	-
н799	н800	идет по протоке Маринская (Новый Амур)



**Карта (план)**  
**Границы населенного пункта с.Булава Ульчского муниципального района**  
(наименование объекта землеустройства)

**Сведения о местоположении границ объекта землеустройства**

н800	н801	идет по протоке Маринская (Новый Амур)
н801	н802	-
н802	н803	-
н803	н804	-
н804	н805	-
н805	н806	-
н806	н807	-
н807	н808	-
н808	н809	-
н809	н810	-
н810	н811	-
н811	н812	-
н812	н813	-
н813	н814	-
н814	н815	-
н815	н816	-
н816	н817	-
н817	н818	-
н818	н819	-
н819	н820	-
н820	н821	-
н821	н822	-
н822	н823	-
н823	н824	-
н824	н825	-
н825	н826	-
н826	н827	-
н827	н828	-
н828	н829	-
н829	н830	-
н830	н831	-
н831	н832	-
н832	н833	-
н833	н834	-
н834	н835	-
н835	н836	-
н836	н837	-
н837	н838	-
н838	н839	-
н839	н840	-
н840	н841	-
н841	н842	-
н842	н843	-
н843	н844	-
н844	н845	-
н845	н846	-
н846	н847	-
н847	н848	-
н848	н849	-
н849	н850	-
н850	н851	-
н851	н852	-
н852	н853	-
н853	н854	идет по протоке Маринская (Новый Амур)

**Карта (план)**  
**Границы населенного пункта с.Булава Ульчского муниципального района**  
(наименование объекта землеустройства)

**Сведения о местоположении границ объекта землеустройства**

н854	н855	идет по протоке Маринская (Новый Амур)
н855	н856	-
н856	н857	-
н857	н858	-
н858	н859	-
н859	н860	-
н860	н861	-
н861	н862	-
н862	н863	-
н863	н864	-
н864	н865	-
н865	н866	-
н866	н867	-
н867	н868	-
н868	н869	-
н869	н870	-
н870	н871	-
н871	н872	-
н872	н873	-
н873	н874	-
н874	н875	-
н875	н876	-
н876	н877	-
н877	н878	-
н878	н879	-
н879	н880	-
н880	н881	-
н881	н882	-
н882	н883	-
н883	н884	-
н884	н885	-
н885	н886	-
н886	н887	-
н887	н888	-
н888	н889	-
н889	н890	-
н890	н891	-
н891	н892	-
н892	н893	-
н893	н894	-
н894	н895	-
н895	н896	-
н896	н897	-
н897	н898	-
н898	н899	-
н899	н900	-
н900	н901	-
н901	н902	-
н902	н903	-
н903	н904	-
н904	н905	-
н905	н906	-
н906	н907	-
н907	н908	идет по протоке Маринская (Новый Амур)

**Карта (план)**  
**Границы населенного пункта с.Булава Ульчского муниципального района**  
(наименование объекта землеустройства)

**Сведения о местоположении границ объекта землеустройства**

н908	н909	идет по протоке Маринская (Новый Амур)
н909	н910	-
н910	н911	-
н911	н912	-
н912	н913	-
н913	н914	-
н914	н915	-
н915	н916	-
н916	н917	-
н917	н918	-
н918	н919	-
н919	н920	-
н920	н921	-
н921	н922	-
н922	н923	-
н923	н924	-
н924	н925	-
н925	н926	-
н926	н927	-
н927	н928	-
н928	н929	-
н929	н930	-
н930	н931	-
н931	н932	-
н932	н933	-
н933	н934	-
н934	н935	-
н935	н936	-
н936	н937	-
н937	н938	-
н938	н939	-
н939	н940	-
н940	н941	-
н941	н942	-
н942	н943	-
н943	н944	-
н944	н945	-
н945	н946	-
н946	н947	-
н947	н948	-
н948	н949	-
н949	н950	-
н950	н951	-
н951	н952	-
н952	н953	-
н953	н954	-
н954	н955	-
н955	н956	-
н956	н957	-
н957	н958	-
н958	н959	-
н959	н960	-
н960	н961	-
н961	н962	идет по протоке Маринская (Новый Амур)

**Карта (план)**  
**Границы населенного пункта с.Булава Ульчского муниципального района**  
(наименование объекта землеустройства)

**Сведения о местоположении границ объекта землеустройства**

н962	н963	идет по протоке Маринская (Новый Амур)
н963	н964	-
н964	н965	-
н965	н966	-
н966	н967	-
н967	н968	-
н968	н969	-
н969	н970	-
н970	н971	-
н971	н972	-
н972	н973	-
н973	н974	-
н974	н975	-
н975	н976	-
н976	н977	-
н977	н978	-
н978	н979	-
н979	н980	-
н980	н981	-
н981	н982	-
н982	н983	-
н983	н984	-
н984	н985	-
н985	н986	-
н986	н987	-
н987	н988	-
н988	н989	-
н989	н990	-
н990	н991	-
н991	н992	-
н992	н993	-
н993	н994	-
н994	н995	-
н995	н996	-
н996	н997	-
н997	н998	-
н998	н999	-
н999	н1000	-
н1000	н1001	-
н1001	н1002	-
н1002	н1003	-
н1003	н1004	-
н1004	н1005	-
н1005	н1006	-
н1006	н1007	-
н1007	н1008	-
н1008	н1009	-
н1009	н1010	-
н1010	н1011	-
н1011	н1012	-
н1012	н1013	-
н1013	н1014	-
н1014	н1015	-
н1015	н1016	идет по протоке Маринская (Новый Амур)

**Карта (план)**  
**Границы населенного пункта с.Булава Ульчского муниципального района**  
(наименование объекта землеустройства)

**Сведения о местоположении границ объекта землеустройства**

н1016	н1017	идет по протоке Маринская (Новый Амур)
н1017	н1018	-
н1018	н1019	-
н1019	н1020	-
н1020	н1021	-
н1021	н1022	-
н1022	н1023	-
н1023	н1024	-
н1024	н1025	-
н1025	н1026	-
н1026	н1027	-
н1027	н1028	-
н1028	н1029	-
н1029	н1030	-
н1030	н1031	-
н1031	н1032	-
н1032	н1033	-
н1033	н1034	-
н1034	н1035	-
н1035	н1036	-
н1036	н1037	-
н1037	н1038	-
н1038	н1039	-
н1039	н1040	-
н1040	н1041	-
н1041	н1042	-
н1042	н1043	-
н1043	н1044	-
н1044	н1045	-
н1045	н1046	-
н1046	н1047	-
н1047	н1048	-
н1048	н1049	-
н1049	н1050	-
н1050	н1051	-
н1051	н1052	-
н1052	н1053	-
н1053	н1054	-
н1054	н1055	-
н1055	н1056	-
н1056	н1057	-
н1057	н1058	-
н1058	н1059	-
н1059	н1060	-
н1060	н1061	-
н1061	н1062	-
н1062	н1063	-
н1063	н1064	-
н1064	н1065	-
н1065	н1066	-
н1066	н1067	-
н1067	н1068	-
н1068	н1069	-
н1069	н1070	идет по протоке Маринская (Новый Амур)

**Карта (план)**  
**Границы населенного пункта с.Булава Ульчского муниципального района**  
(наименование объекта землеустройства)

**Сведения о местоположении границ объекта землеустройства**

н1070	н1071	идет по протоке Маринская (Новый Амур)
н1071	н1072	-
н1072	н1073	-
н1073	н1074	-
н1074	н1075	-
н1075	н1076	-
н1076	н1077	-
н1077	н1078	-
н1078	н1079	-
н1079	н1080	-
н1080	н1081	-
н1081	н1082	-
н1082	н1083	-
н1083	н1084	-
н1084	н1085	-
н1085	н1086	-
н1086	н1087	-
н1087	н1088	-
н1088	н1089	-
н1089	н1090	-
н1090	н1091	-
н1091	н1092	-
н1092	н1093	-
н1093	н1094	-
н1094	н1095	-
н1095	н1096	-
н1096	н1097	-
н1097	н1098	-
н1098	н1099	-
н1099	н1100	-
н1100	н1101	-
н1101	н1102	-
н1102	н1103	-
н1103	н1104	-
н1104	н1105	-
н1105	н1106	-
н1106	н1107	-
н1107	н1108	-
н1108	н1109	-
н1109	н1110	-
н1110	н1111	-
н1111	н1112	-
н1112	н1113	-
н1113	н1114	-
н1114	н1115	-
н1115	н1116	-
н1116	н1117	-
н1117	н1118	-
н1118	н1119	-
н1119	н1120	-
н1120	н1121	-
н1121	н1122	-
н1122	н1123	-
н1123	н1124	идет по протоке Маринская (Новый Амур)

**Карта (план)**  
**Границы населенного пункта с.Булава Ульяновского муниципального района**  
(наименование объекта землеустройства)

**Сведения о местоположении границ объекта землеустройства**

н1124	н1125	идет по протоке Мариинская (Новый Амур)
н1125	н1126	-
н1126	н1127	-
н1127	н1128	-
н1128	н1129	-
н1129	н1130	-
н1130	н1131	-
н1131	н1132	-
н1132	н1133	-
н1133	н1134	-
н1134	н1135	-
н1135	н1136	-
н1136	н1137	-
н1137	н1138	-
н1138	н1139	-
н1139	н1140	-
н1140	н1141	-
н1141	н1142	-
н1142	н1143	-
н1143	н1144	-
н1144	н1145	-
н1145	н1146	-
н1146	н1147	-
н1147	н1148	-
н1148	н1149	-
н1149	н1150	-
н1150	н1151	-
н1151	н1152	-
н1152	н1153	-
н1153	н1154	-
н1154	н1155	-
н1155	н1156	-
н1156	н1157	-
н1157	н1158	-
н1158	н1159	-
н1159	н1160	-
н1160	н1161	-
н1161	н1162	-
н1162	н1163	-
н1163	н1164	-
н1164	н1165	-
н1165	н1166	-
н1166	н1167	-
н1167	н1168	-
н1168	н1169	-
н1169	н1170	-
н1170	н1171	-
н1171	н1172	-
н1172	н1173	-
н1173	н1174	-
н1174	н1175	-
н1175	н1176	-
н1176	н1177	-
н1177	н1178	идет по протоке Мариинская (Новый Амур)

**Карта (план)**  
**Границы населенного пункта с.Булава Ульчского муниципального района**  
(наименование объекта землеустройства)

**Сведения о местоположении границ объекта землеустройства**

н1178	н1179	идет по протоке Маринская (Новый Амур)
н1179	н1180	-
н1180	н1181	-
н1181	н1182	-
н1182	н1183	-
н1183	н1184	-
н1184	н1185	-
н1185	н1186	-
н1186	н1187	-
н1187	н1188	-
н1188	н1189	-
н1189	н1190	-
н1190	н1191	-
н1191	н1192	-
н1192	н1193	-
н1193	н1194	-
н1194	н1195	-
н1195	н1196	-
н1196	н1197	-
н1197	н1198	-
н1198	н1199	-
н1199	н1200	-
н1200	н1201	-
н1201	н1202	-
н1202	н1203	-
н1203	н1204	-
н1204	н1205	-
н1205	н1206	-
н1206	н1207	-
н1207	н1208	-
н1208	н1209	-
н1209	н1210	-
н1210	н1211	-
н1211	н1212	-
н1212	н1213	-
н1213	н1214	-
н1214	н1215	-
н1215	н1216	-
н1216	н1217	-
н1217	н1218	-
н1218	н1219	-
н1219	н1220	-
н1220	н1221	-
н1221	н1222	-
н1222	н1223	-
н1223	н1224	-
н1224	н1225	-
н1225	н1226	-
н1226	н1227	-
н1227	н1228	-
н1228	н1229	-
н1229	н1230	-
н1230	н1231	-
н1231	н1232	идет по протоке Маринская (Новый Амур)



**Карта (план)**  
**Границы населенного пункта с.Булава Ульчского муниципального района**  
(наименование объекта землеустройства)

**Сведения о местоположении границ объекта землеустройства**

н1232	н1233	идет по протоке Маринская (Новый Амур)
н1233	н1234	-
н1234	н1235	-
н1235	н1236	-
н1236	н1237	-
н1237	н1238	-
н1238	н1239	-
н1239	н1240	-
н1240	н1241	-
н1241	н1242	-
н1242	н1243	-
н1243	н1244	-
н1244	н1245	-
н1245	н1246	-
н1246	н1247	-
н1247	н1248	-
н1248	н1249	-
н1249	н1250	-
н1250	н1251	-
н1251	н1252	-
н1252	н1253	-
н1253	н1254	-
н1254	н1255	-
н1255	н1256	-
н1256	н1257	-
н1257	н1258	-
н1258	н1259	-
н1259	н1260	-
н1260	н1261	-
н1261	н1262	-
н1262	н1263	-
н1263	н1264	-
н1264	н1265	-
н1265	н1266	-
н1266	н1267	-
н1267	н1268	-
н1268	н1269	-
н1269	н1270	-
н1270	н1271	-
н1271	н1272	-
н1272	н1273	-
н1273	н1274	-
н1274	н1275	-
н1275	н1276	-
н1276	н1277	-
н1277	н1278	-
н1278	н1279	-
н1279	н1280	-
н1280	н1281	-
н1281	н1282	-
н1282	н1283	-
н1283	н1284	-
н1284	н1285	-
н1285	н1286	идет по протоке Маринская (Новый Амур)

**Карта (план)**  
**Границы населенного пункта с.Булава Ульчского муниципального района**  
(наименование объекта землеустройства)

**Сведения о местоположении границ объекта землеустройства**

н1286	н1287	идет по протоке Мариинская (Новый Амур)
н1287	н1288	-
н1288	н1289	-
н1289	н1290	-
н1290	н1291	-
н1291	н1292	-
н1292	н1293	-
н1293	н1294	-
н1294	н1295	-
н1295	н1296	-
н1296	н1297	-
н1297	н1298	-
н1298	н1299	-
н1299	н1300	-
н1300	н1301	-
н1301	н1302	-
н1302	н1303	-
н1303	н1304	-
н1304	н1305	-
н1305	н1306	-
н1306	н1307	-
н1307	н1308	-
н1308	н1309	-
н1309	н1310	-
н1310	н1311	-
н1311	н1312	-
н1312	н1313	-
н1313	н1314	-
н1314	н1315	-
н1315	н1316	-
н1316	н1317	-
н1317	н1318	-
н1318	н1319	-
н1319	н1320	-
н1320	н1321	-
н1321	н1322	-
н1322	н1323	-
н1323	н1324	-
н1324	н1325	-
н1325	н1326	-
н1326	н1327	-
н1327	н1328	-
н1328	н1329	-
н1329	н1330	-
н1330	н1331	-
н1331	н1332	-
н1332	н1333	-
н1333	н1334	-
н1334	н1335	-
н1335	н1336	-
н1336	н1337	-
н1337	н1338	-
н1338	н1339	-
н1339	н1340	идет по протоке Мариинская (Новый Амур)

**Карта (план)**  
**Границы населенного пункта с.Булава Ульчского муниципального района**  
(наименование объекта землеустройства)

**Сведения о местоположении границ объекта землеустройства**

н1340	н1341	идет по протоке Мариинская (Новый Амур)
н1341	н1342	-
н1342	н1343	-
н1343	н1344	-
н1344	н1345	-
н1345	н1346	-
н1346	н1347	-
н1347	н1348	-
н1348	н1349	-
н1349	н1350	-
н1350	н1351	-
н1351	н1352	-
н1352	н1353	-
н1353	н1354	-
н1354	н1355	-
н1355	н1356	-
н1356	н1357	-
н1357	н1358	-
н1358	н1359	-
н1359	н1360	-
н1360	н1361	-
н1361	н1362	-
н1362	н1363	-
н1363	н1364	-
н1364	н1365	-
н1365	н1366	-
н1366	н1367	-
н1367	н1368	-
н1368	н1369	-
н1369	н1370	-
н1370	н1371	-
н1371	н1372	-
н1372	н1373	-
н1373	н1374	-
н1374	н1375	-
н1375	н1376	-
н1376	н1377	-
н1377	н1378	-
н1378	н1379	-
н1379	н1380	-
н1380	н1381	-
н1381	н1382	-
н1382	н1383	-
н1383	н1384	-
н1384	н1385	-
н1385	н1386	-
н1386	н1387	-
н1387	н1388	-
н1388	н1389	-
н1389	н1390	-
н1390	н1391	-
н1391	н1392	-
н1392	н1393	-
н1393	н1394	идет по протоке Мариинская (Новый Амур)

**Карта (план)**  
**Границы населенного пункта с.Булава Ульяновского муниципального района**  
(наименование объекта землеустройства)

**Сведения о местоположении границ объекта землеустройства**

н1394	н1395	идет по протоке Мариинская (Новый Амур)
н1395	н1396	-
н1396	н1397	-
н1397	н1398	-
н1398	н1399	-
н1399	н1400	-
н1400	н1401	-
н1401	н1402	-
н1402	н1403	-
н1403	н1404	-
н1404	н1405	-
н1405	н1406	-
н1406	н1407	-
н1407	н1408	-
н1408	н1409	-
н1409	н1410	-
н1410	н1411	-
н1411	н1412	-
н1412	н1413	-
н1413	н1414	-
н1414	н1415	-
н1415	н1416	-
н1416	н1417	-
н1417	н1418	-
н1418	н1419	-
н1419	н1420	-
н1420	н1421	-
н1421	н1422	-
н1422	н1423	-
н1423	н1424	-
н1424	н1425	-
н1425	н1426	-
н1426	н1427	-
н1427	н1428	-
н1428	н1429	-
н1429	н1430	-
н1430	н1431	-
н1431	н1432	-
н1432	н1433	-
н1433	н1434	-
н1434	н1435	-
н1435	н1436	-
н1436	н1437	-
н1437	н1438	-
н1438	н1439	-
н1439	н1440	-
н1440	н1441	-
н1441	н1442	-
н1442	н1443	-
н1443	н1444	-
н1444	н1445	-
н1445	н1446	-
н1446	н1447	-
н1447	н1448	идет по протоке Мариинская (Новый Амур)

**Карта (план)**  
**Границы населенного пункта с.Булава Ульчского муниципального района**  
(наименование объекта землеустройства)

**Сведения о местоположении границ объекта землеустройства**

н1448	н1449	идет по протоке Маринская (Новый Амур)
н1449	н1450	-
н1450	н1451	-
н1451	н1452	-
н1452	н1453	-
н1453	н1454	-
н1454	н1455	-
н1455	н1456	-
н1456	н1457	-
н1457	н1458	-
н1458	н1459	-
н1459	н1460	-
н1460	н1461	-
н1461	н1462	-
н1462	н1463	-
н1463	н1464	-
н1464	н1465	-
н1465	н1466	-
н1466	н1467	-
н1467	н1468	-
н1468	н1469	-
н1469	н1470	-
н1470	н1471	-
н1471	н1472	-
н1472	н1473	-
н1473	н1474	-
н1474	н1475	-
н1475	н1476	-
н1476	н1477	-
н1477	н1478	-
н1478	н1479	-
н1479	н1480	-
н1480	н1481	-
н1481	н1482	-
н1482	н1483	-
н1483	н1484	-
н1484	н1485	-
н1485	н1486	-
н1486	н1487	-
н1487	н1488	-
н1488	н1489	-
н1489	н1490	-
н1490	н1491	-
н1491	н1492	-
н1492	н1493	-
н1493	н1494	-
н1494	н1495	-
н1495	н1496	-
н1496	н1497	-
н1497	н1498	-
н1498	н1499	-
н1499	н1500	-
н1500	н1501	-
н1501	н1502	идет по протоке Маринская (Новый Амур)

**Карта (план)**  
**Границы населенного пункта с.Булава Ульчского муниципального района**  
(наименование объекта землеустройства)

**Сведения о местоположении границ объекта землеустройства**

н1502	н1503	идет по протоке Маринская (Новый Амур)
н1503	н1504	-
н1504	н1505	-
н1505	н1506	-
н1506	н1507	-
н1507	н1508	-
н1508	н1509	-
н1509	н1510	-
н1510	н1511	-
н1511	н1512	-
н1512	н1513	-
н1513	н1514	-
н1514	н1515	-
н1515	н1516	-
н1516	н1517	-
н1517	н1518	-
н1518	н1519	-
н1519	н1520	-
н1520	н1521	-
н1521	н1522	-
н1522	н1523	-
н1523	н1524	-
н1524	н1525	-
н1525	н1526	-
н1526	н1527	-
н1527	н1528	-
н1528	н1529	-
н1529	н1530	-
н1530	н1531	-
н1531	н1532	-
н1532	н1533	-
н1533	н1534	-
н1534	н1535	-
н1535	н1536	-
н1536	н1537	-
н1537	н1538	-
н1538	н1539	-
н1539	н1540	-
н1540	н1541	-
н1541	н1542	-
н1542	н1543	-
н1543	н1544	-
н1544	н1545	-
н1545	н1546	-
н1546	н1547	-
н1547	н1548	-
н1548	н1549	-
н1549	н1550	-
н1550	н1551	-
н1551	н1552	-
н1552	н1553	-
н1553	н1554	-
н1554	н1555	-
н1555	н1556	идет по протоке Маринская (Новый Амур)

**Карта (план)**  
**Границы населенного пункта с.Булава Ульчского муниципального района**  
(наименование объекта землеустройства)

**Сведения о местоположении границ объекта землеустройства**

н1556	н1557	идет по протоке Маринская (Новый Амур)
н1557	н1558	-
н1558	н1559	-
н1559	н1560	-
н1560	н1561	-
н1561	н1562	-
н1562	н1563	-
н1563	н1564	-
н1564	н1565	-
н1565	н1566	-
н1566	н1567	-
н1567	н1568	-
н1568	н1569	-
н1569	н1570	-
н1570	н1571	-
н1571	н1572	-
н1572	н1573	-
н1573	н1574	-
н1574	н1575	-
н1575	н1576	-
н1576	н1577	-
н1577	н1578	-
н1578	н1579	-
н1579	н1580	-
н1580	н1581	-
н1581	н1582	-
н1582	н1583	-
н1583	н1584	-
н1584	н1585	-
н1585	н1586	-
н1586	н1587	-
н1587	н1588	-
н1588	н1589	-
н1589	н1590	-
н1590	н1591	-
н1591	н1592	-
н1592	н1593	-
н1593	н1594	-
н1594	н1595	-
н1595	н1596	-
н1596	н1597	-
н1597	н1598	-
н1598	н1599	-
н1599	н1600	-
н1600	н1601	-
н1601	н1602	-
н1602	н1603	-
н1603	н1604	-
н1604	н1605	-
н1605	н1606	-
н1606	н1607	-
н1607	н1608	-
н1608	н1609	-
н1609	н1610	идет по протоке Маринская (Новый Амур)

**Карта (план)**  
**Границы населенного пункта с.Булава Ульчского муниципального района**  
(наименование объекта землеустройства)

**Сведения о местоположении границ объекта землеустройства**

н1610	н1611	идет по протоке Мариинская (Новый Амур)
н1611	н1612	-
н1612	н1613	-
н1613	н1614	-
н1614	н1615	-
н1615	н1616	-
н1616	н1617	-
н1617	н1618	-
н1618	н1619	-
н1619	н1620	-
н1620	н1621	-
н1621	н1622	-
н1622	н1623	-
н1623	н1624	-
н1624	н1625	-
н1625	н1626	-
н1626	н1627	-
н1627	н1628	-
н1628	н1629	-
н1629	н1630	-
н1630	н1631	-
н1631	н1632	-
н1632	н1633	-
н1633	н1634	-
н1634	н1635	-
н1635	н1636	-
н1636	н1637	-
н1637	н1638	-
н1638	н1639	-
н1639	н1640	-
н1640	н1641	-
н1641	н1642	-
н1642	н1643	-
н1643	н1644	-
н1644	н1645	-
н1645	н1646	-
н1646	н1647	-
н1647	н1648	-
н1648	н1649	-
н1649	н1650	-
н1650	н1651	-
н1651	н1652	-
н1652	н1653	-
н1653	н1654	-
н1654	н1655	-
н1655	н1656	-
н1656	н1657	-
н1657	н1658	-
н1658	н1659	-
н1659	н1660	-
н1660	н1661	-
н1661	н1662	-
н1662	н1663	-
н1663	н1664	идет по протоке Мариинская (Новый Амур)



**Карта (план)**  
**Границы населенного пункта с.Булава Ульчского муниципального района**  
(наименование объекта землеустройства)

**Сведения о местоположении границ объекта землеустройства**

н1664	н1665	идет по протоке Маринская (Новый Амур)
н1665	н1666	-
н1666	н1667	-
н1667	н1668	-
н1668	н1669	-
н1669	н1670	-
н1670	н1671	-
н1671	н1672	-
н1672	н1673	-
н1673	н1674	-
н1674	н1675	-
н1675	н1676	-
н1676	н1677	-
н1677	н1678	-
н1678	н1679	-
н1679	н1680	-
н1680	н1681	-
н1681	н1682	-
н1682	н1683	-
н1683	н1684	-
н1684	н1685	-
н1685	н1686	-
н1686	н1687	-
н1687	н1688	-
н1688	н1689	-
н1689	н1690	-
н1690	н1691	-
н1691	н1692	-
н1692	н1693	-
н1693	н1694	-
н1694	н1695	-
н1695	н1696	-
н1696	н1697	-
н1697	н1698	-
н1698	н1699	-
н1699	н1700	-
н1700	н1701	-
н1701	н1702	-
н1702	н1703	-
н1703	н1704	-
н1704	н1705	-
н1705	н1706	-
н1706	н1707	-
н1707	н1708	-
н1708	н1709	-
н1709	н1710	-
н1710	н1711	-
н1711	н1712	-
н1712	н1713	-
н1713	н1714	-
н1714	н1715	-
н1715	н1716	-
н1716	н1717	-
н1717	н1718	идет по протоке Маринская (Новый Амур)

**Карта (план)**  
**Границы населенного пункта с.Булава Ульчского муниципального района**  
(наименование объекта землеустройства)

**Сведения о местоположении границ объекта землеустройства**

н1718	н1719	идет по протоке Мариинская (Новый Амур)
н1719	н1720	-
н1720	н1721	-
н1721	н1722	-
н1722	н1723	-
н1723	н1724	-
н1724	н1725	-
н1725	н1726	-
н1726	н1727	-
н1727	н1728	-
н1728	н1729	-
н1729	н1730	-
н1730	н1731	-
н1731	н1732	-
н1732	н1733	-
н1733	н1734	-
н1734	н1735	-
н1735	н1736	-
н1736	н1737	-
н1737	н1738	-
н1738	н1739	-
н1739	н1740	-
н1740	н1741	-
н1741	н1742	-
н1742	н1743	-
н1743	н1744	-
н1744	н1745	-
н1745	н1746	-
н1746	н1747	-
н1747	н1748	-
н1748	н1749	-
н1749	н1750	-
н1750	н1751	-
н1751	н1752	-
н1752	н1753	-
н1753	н1754	-
н1754	н1755	-
н1755	н1756	-
н1756	н1757	-
н1757	н1758	-
н1758	н1759	-
н1759	н1760	-
н1760	н1761	-
н1761	н1762	-
н1762	н1763	-
н1763	н1764	-
н1764	н1765	-
н1765	н1766	-
н1766	н1767	-
н1767	н1768	-
н1768	н1769	-
н1769	н1770	-
н1770	н1771	-
н1771	н1772	идет по протоке Мариинская (Новый Амур)

**Карта (план)**  
**Границы населенного пункта с.Булава Ульчского муниципального района**  
(наименование объекта землеустройства)

**Сведения о местоположении границ объекта землеустройства**

н1772	н1773	идет по протоке Мариинская (Новый Амур)
н1773	н1774	-
н1774	н1775	-
н1775	н1776	-
н1776	н1777	-
н1777	н1778	-
н1778	н1779	-
н1779	н1780	-
н1780	н1781	-
н1781	н1782	-
н1782	н1783	-
н1783	н1784	-
н1784	н1785	-
н1785	н1786	-
н1786	н1787	-
н1787	н1788	-
н1788	н1789	-
н1789	н1790	-
н1790	н1791	-
н1791	н1792	-
н1792	н1793	-
н1793	н1794	-
н1794	н1795	-
н1795	н1796	-
н1796	н1797	-
н1797	н1798	-
н1798	н1799	-
н1799	н1800	-
н1800	н1801	-
н1801	н1802	-
н1802	н1803	-
н1803	н1804	-
н1804	н1805	-
н1805	н1806	-
н1806	н1807	-
н1807	н1808	-
н1808	н1809	-
н1809	н1810	-
н1810	н1811	-
н1811	н1812	-
н1812	н1813	-
н1813	н1814	-
н1814	н1815	-
н1815	н1816	-
н1816	н1817	-
н1817	н1818	-
н1818	н1819	-
н1819	н1820	-
н1820	н1821	-
н1821	н1822	-
н1822	н1823	-
н1823	н1824	-
н1824	н1825	-
н1825	н1826	идет по протоке Мариинская (Новый Амур)

**Карта (план)**  
**Границы населенного пункта с.Булава Ульчского муниципального района**  
(наименование объекта землеустройства)

**Сведения о местоположении границ объекта землеустройства**

н1826	н1827	идет по протоке Маринская (Новый Амур)
н1827	н1828	-
н1828	н1829	-
н1829	н1830	-
н1830	н1831	-
н1831	н1832	-
н1832	н1833	-
н1833	н1834	-
н1834	н1835	-
н1835	н1836	-
н1836	н1837	-
н1837	н1838	-
н1838	н1839	-
н1839	н1840	-
н1840	н1841	-
н1841	н1842	-
н1842	н1843	-
н1843	н1844	-
н1844	н1845	-
н1845	н1846	-
н1846	н1847	-
н1847	н1848	-
н1848	н1849	-
н1849	н1850	-
н1850	н1851	-
н1851	н1852	-
н1852	н1853	-
н1853	н1854	-
н1854	н1855	-
н1855	н1856	-
н1856	н1857	-
н1857	н1858	-
н1858	н1859	-
н1859	н1860	-
н1860	н1861	-
н1861	н1862	-
н1862	н1863	-
н1863	н1864	-
н1864	н1865	-
н1865	н1866	-
н1866	н1867	-
н1867	н1868	-
н1868	н1869	-
н1869	н1870	-
н1870	н1871	-
н1871	н1872	-
н1872	н1873	-
н1873	н1874	-
н1874	н1875	-
н1875	н1876	-
н1876	н1877	-
н1877	н1878	-
н1878	н1879	-
н1879	н1880	идет по протоке Маринская (Новый Амур)

**Карта (план)**  
**Границы населенного пункта с.Булава Ульчского муниципального района**  
(наименование объекта землеустройства)

**Сведения о местоположении границ объекта землеустройства**

н1880	н1881	идет по протоке Маринская (Новый Амур)
н1881	н1882	-
н1882	н1883	-
н1883	н1884	-
н1884	н1885	-
н1885	н1886	-
н1886	н1887	-
н1887	н1888	-
н1888	н1889	-
н1889	н1890	-
н1890	н1891	-
н1891	н1892	-
н1892	н1893	-
н1893	н1894	-
н1894	н1895	-
н1895	н1896	-
н1896	н1897	-
н1897	н1898	-
н1898	н1899	-
н1899	н1900	-
н1900	н1901	-
н1901	н1902	-
н1902	н1903	-
н1903	н1904	-
н1904	н1905	-
н1905	н1906	-
н1906	н1907	-
н1907	н1908	-
н1908	н1909	-
н1909	н1910	-
н1910	н1911	-
н1911	н1912	-
н1912	н1913	-
н1913	н1914	-
н1914	н1915	-
н1915	н1916	-
н1916	н1917	-
н1917	н1918	-
н1918	н1919	-
н1919	н1920	-
н1920	н1921	-
н1921	н1922	-
н1922	н1923	-
н1923	н1924	-
н1924	н1925	-
н1925	н1926	-
н1926	н1927	-
н1927	н1928	-
н1928	н1929	-
н1929	н1930	-
н1930	н1931	-
н1931	н1932	-
н1932	н1933	-
н1933	н1934	идет по протоке Маринская (Новый Амур)

**Карта (план)**  
**Границы населенного пункта с.Булава Ульяновского муниципального района**  
(наименование объекта землеустройства)

**Сведения о местоположении границ объекта землеустройства**

н1934	н1935	идет по протоке Мариинская (Новый Амур)
н1935	н1936	-
н1936	н1937	-
н1937	н1938	-
н1938	н1939	-
н1939	н1940	-
н1940	н1941	-
н1941	н1942	-
н1942	н1943	-
н1943	н1944	-
н1944	н1945	-
н1945	н1946	-
н1946	н1947	-
н1947	н1948	-
н1948	н1949	-
н1949	н1950	-
н1950	н1951	-
н1951	н1952	-
н1952	н1953	-
н1953	н1954	-
н1954	н1955	-
н1955	н1956	-
н1956	н1957	-
н1957	н1958	-
н1958	н1959	-
н1959	н1960	-
н1960	н1961	-
н1961	н1962	-
н1962	н1963	-
н1963	н1964	-
н1964	н1965	-
н1965	н1966	-
н1966	н1967	-
н1967	н1968	-
н1968	н1969	-
н1969	н1970	-
н1970	н1971	-
н1971	н1972	-
н1972	н1973	-
н1973	н1974	-
н1974	н1975	-
н1975	н1976	-
н1976	н1977	-
н1977	н1978	-
н1978	н1979	-
н1979	н1980	-
н1980	н1981	-
н1981	н1982	-
н1982	н1983	-
н1983	н1984	-
н1984	н1985	-
н1985	н1986	-
н1986	н1987	-
н1987	н1988	идет по протоке Мариинская (Новый Амур)

**Карта (план)**  
**Границы населенного пункта с.Булава Ульчского муниципального района**  
(наименование объекта землеустройства)

**Сведения о местоположении границ объекта землеустройства**

н1988	н1989	идет по протоке Маринская (Новый Амур)
н1989	н1990	-
н1990	н1991	-
н1991	н1992	-
н1992	н1993	-
н1993	н1994	-
н1994	н1995	-
н1995	н1996	-
н1996	н1997	-
н1997	н1998	-
н1998	н1999	-
н1999	н2000	-
н2000	н2001	-
н2001	н2002	-
н2002	н2003	-
н2003	н2004	-
н2004	н2005	-
н2005	н2006	-
н2006	н2007	-
н2007	н2008	-
н2008	н2009	-
н2009	н2010	-
н2010	н2011	-
н2011	н2012	-
н2012	н2013	-
н2013	н2014	-
н2014	н2015	-
н2015	н2016	-
н2016	н2017	-
н2017	н2018	-
н2018	н2019	-
н2019	н2020	-
н2020	н2021	-
н2021	н2022	-
н2022	н2023	-
н2023	н2024	-
н2024	н2025	-
н2025	н2026	-
н2026	н2027	-
н2027	н2028	-
н2028	н2029	-
н2029	н2030	-
н2030	н2031	-
н2031	н2032	-
н2032	н2033	-
н2033	н2034	-
н2034	н2035	-
н2035	н2036	-
н2036	н2037	-
н2037	н2038	-
н2038	н2039	-
н2039	н2040	-
н2040	н2041	-
н2041	н2042	идет по протоке Маринская (Новый Амур)

**Карта (план)**  
**Границы населенного пункта с.Булава Ульчского муниципального района**  
(наименование объекта землеустройства)

**Сведения о местоположении границ объекта землеустройства**

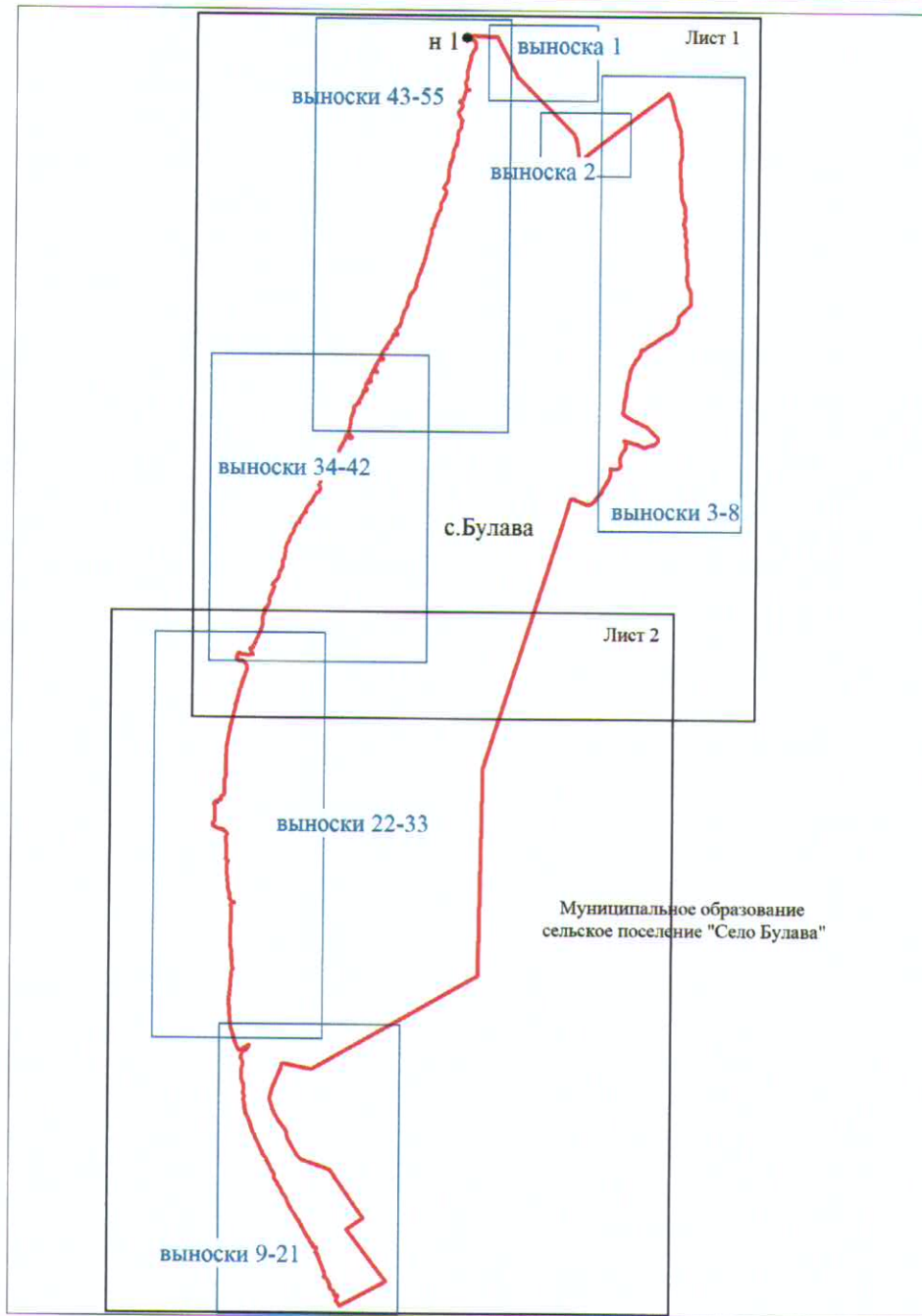
н2042	н2043	идет по протоке Мариинская (Новый Амур)
н2043	н2044	-
н2044	н2045	-
н2045	н2046	-
н2046	н2047	-
н2047	н2048	-
н2048	н2049	-
н2049	н2050	-
н2050	н2051	-
н2051	н2052	-
н2052	н2053	-
н2053	н2054	-
н2054	н2055	-
н2055	н2056	-
н2056	н2057	-
н2057	н2058	-
н2058	н2059	-
н2059	н2060	-
н2060	н2061	-
н2061	н2062	-
н2062	н2063	-
н2063	н2064	-
н2064	н2065	-
н2065	н2066	-
н2066	н2067	-
н2067	н2068	-
н2068	н2069	-
н2069	н2070	-
н2070	н2071	-
н2071	н2072	-
н2072	н2073	-
н2073	н2074	-
н2074	н2075	-
н2075	н2076	-
н2076	н2077	-
н2077	н2078	-
н2078	н2079	-
н2079	н2080	-
н2080	н2081	-
н2081	н2082	-
н2082	н2083	-
н2083	н2084	-
н2084	н2085	-
н2085	н2086	-
н2086	н2087	-
н2087	н2088	-
н2088	н2089	-
н2089	н1	идет по протоке до исходной точки



**КАРТА (ПЛАН)  
ГРАНИЦЫ НАСЕЛЕННОГО ПУНКТА С.БУЛАВА  
УЛЬЧСКОГО МУНИЦИПАЛЬНОГО РАЙОНА**

(наименование объекта землеустройства)

**План границ объекта землеустройства**



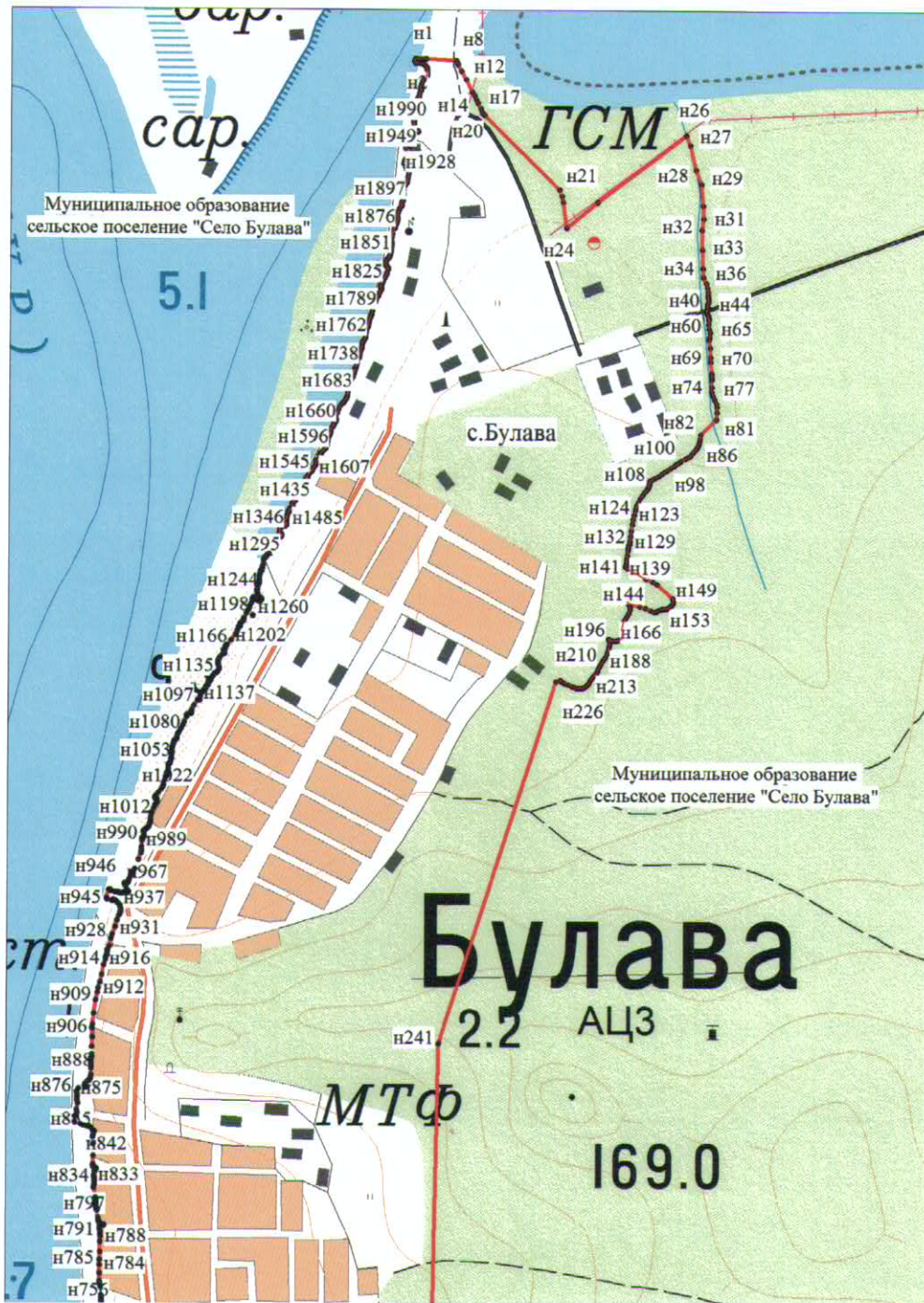
Смежные объекты землеустройства	
от н1 – н 1	Муниципальное образование сельское поселение «Село Булава»

Подпись: И.П.Вощенко / И.П.Вощенко / Дата "18" 04 2013 г.



**КАРТА (ПЛАН)  
ГРАНИЦЫ НАСЕЛЕННОГО ПУНКТА С.БУЛАВА  
УЛЬЧСКОГО МУНИЦИПАЛЬНОГО РАЙОНА**  
(наименование объекта землеустройства)

**План границ объекта землеустройства**



Масштаб 1:20 000

**Используемые условные знаки и обозначения:**

- - Граница населенного пункта
- 1 - обозначение характерной точки границы населенного пункта

1
2



Лист 1

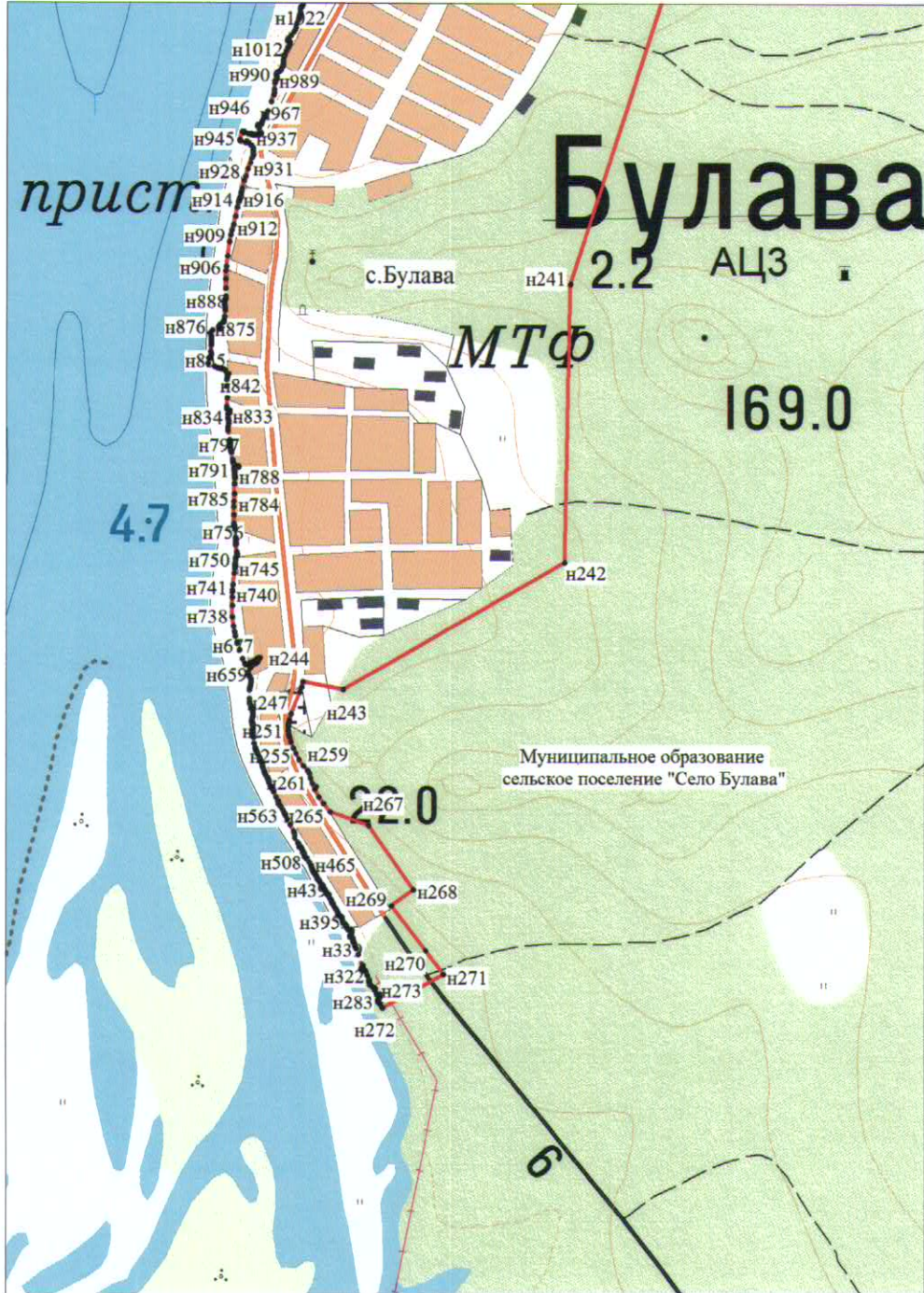
Схема расположения листов

Подпись *Ирина Павловна* И.П.Вощенко / Дата "18" 04 2013 г.



**КАРТА (ПЛАН)  
ГРАНИЦЫ НАСЕЛЕННОГО ПУНКТА С.БУЛАВА  
УЛЬЧСКОГО МУНИЦИПАЛЬНОГО РАЙОНА**  
(наименование объекта землеустройства)


**План границ объекта землеустройства**



Масштаб 1:20 000

**Используемые условные знаки и обозначения:**

- - Граница населенного пункта
- 1 - обозначение характерной точки границы населенного пункта



1
2



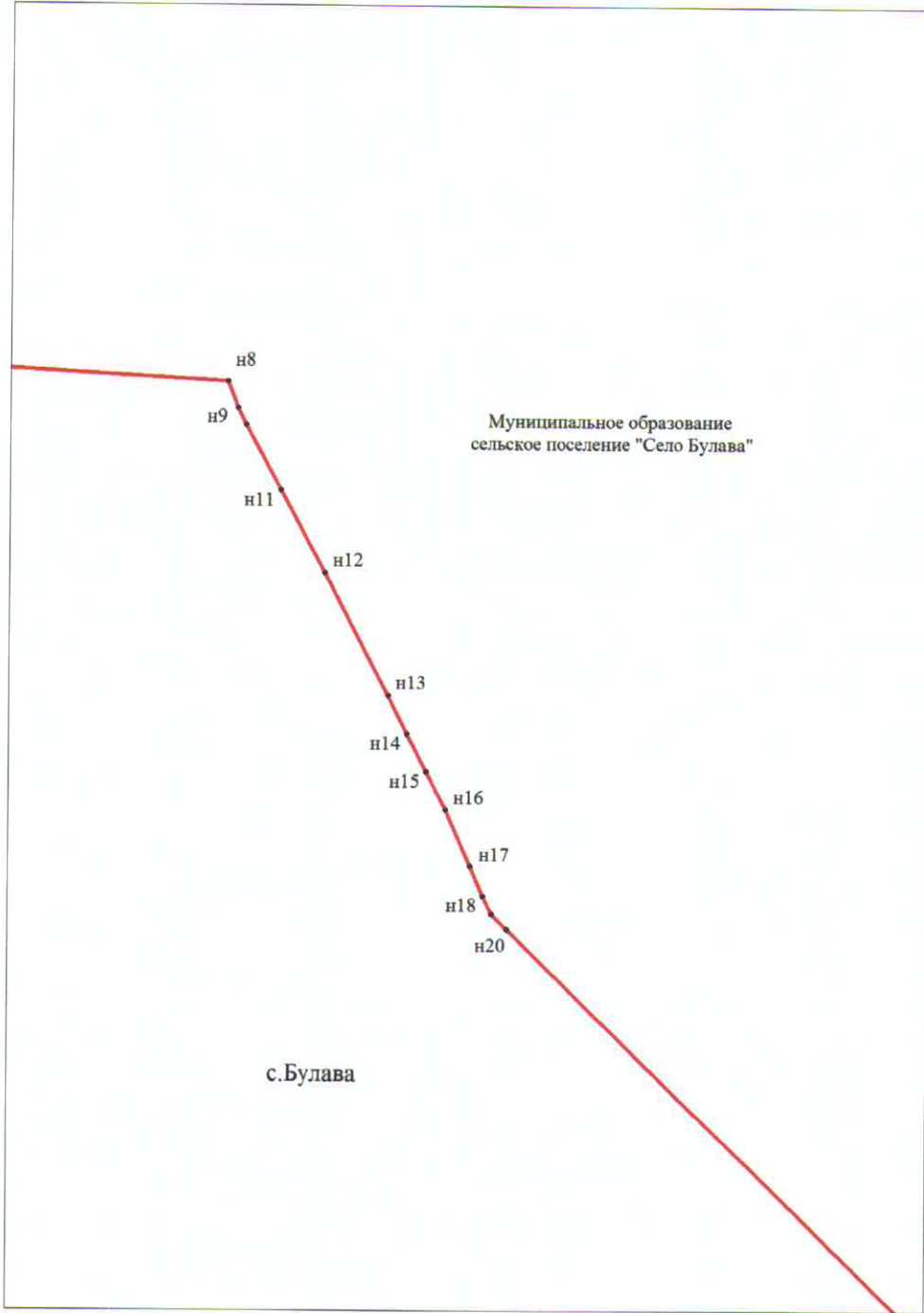
Лист 2

Схема расположения листов

Подпись И.И. Вощенко / Дата "18" 04 2013 г.

**КАРТА (ПЛАН)  
ГРАНИЦЫ НАСЕЛЕННОГО ПУНКТА С.БУЛАВА  
УЛЬЧСКОГО МУНИЦИПАЛЬНОГО РАЙОНА**  
(наименование объекта землеустройства)




**выноски 1**




Масштаб 1:2 000



**Используемые условные знаки и обозначения:**

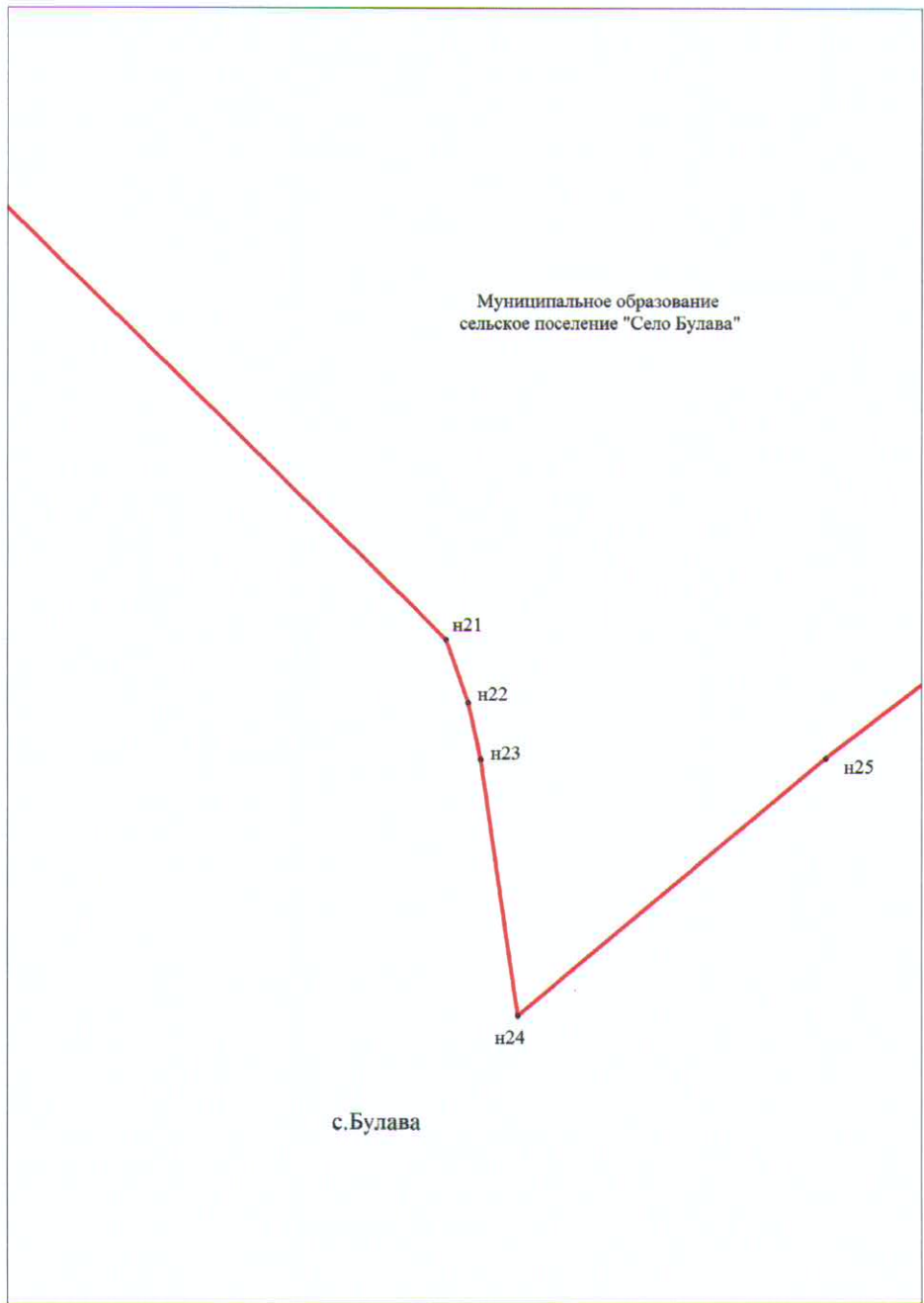
-  - Граница населенного пункта
-  1 - обозначение характерной точки границы населенного пункта
-  - земельный участок находящийся на КУ

Подпись  И.П.Вощенко / Дата "18" 04 2013 г.





**КАРТА (ПЛАН)  
ГРАНИЦЫ НАСЕЛЕННОГО ПУНКТА С.БУЛАВА  
УЛЬЧСКОГО МУНИЦИПАЛЬНОГО РАЙОНА**  
(наименование объекта землеустройства)

**выноска 2**



Масштаб 1:2 000

**Используемые условные знаки и обозначения:**

-  - Граница населенного пункта
- 1 - обозначение характерной точки границы населенного пункта
-  - земельный участок находящийся на КУ

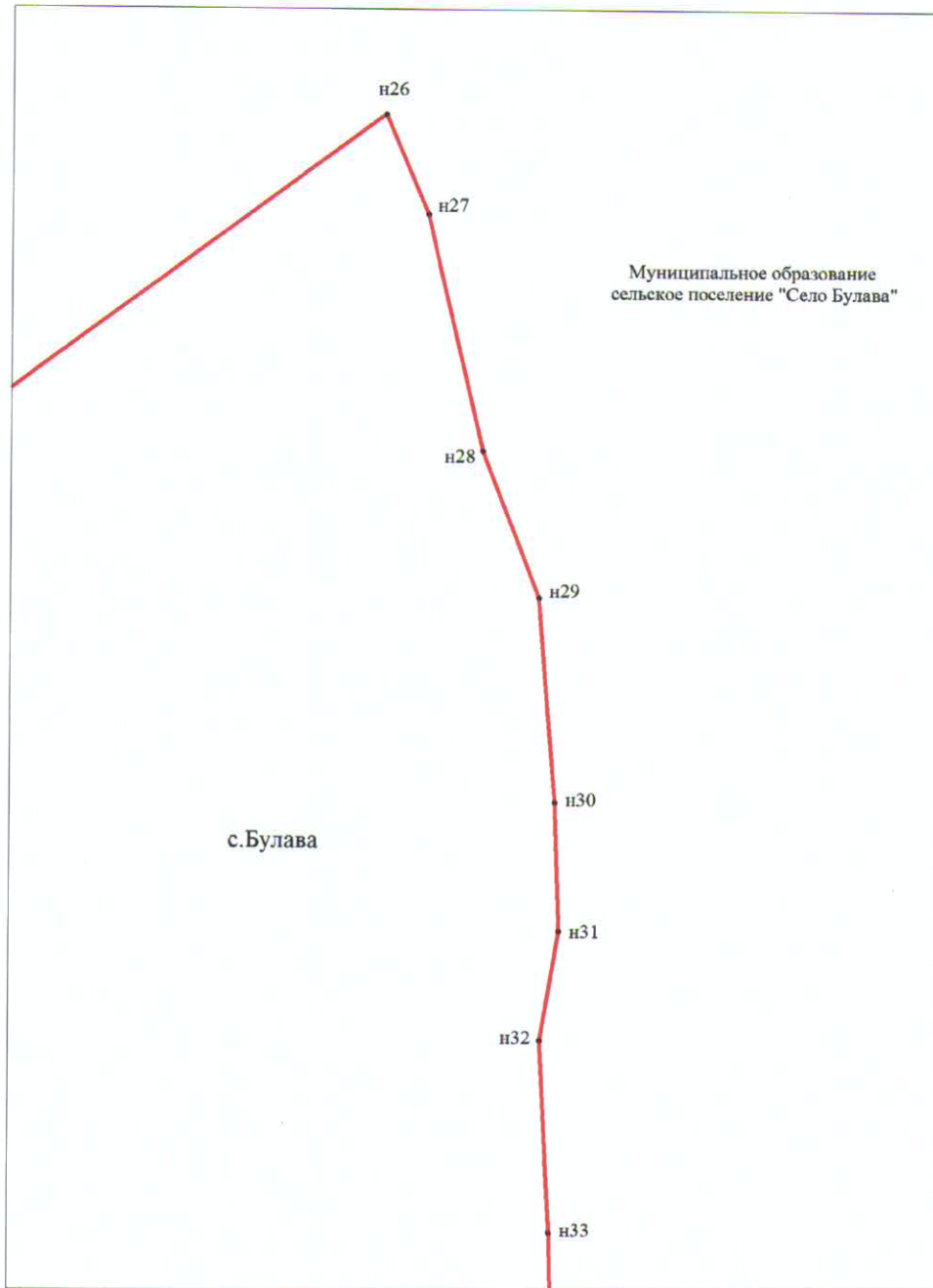


Подпись  / И.Ф.Вошенко / Дата " 18 " 04 2013 г.



**КАРТА (ПЛАН)  
ГРАНИЦЫ НАСЕЛЕННОГО ПУНКТА С.БУЛАВА  
УЛЬЧСКОГО МУНИЦИПАЛЬНОГО РАЙОНА**  
(наименование объекта землеустройства)




**выноска 3**



Масштаб 1:2 000




**Используемые условные знаки и обозначения:**

-  - Граница населенного пункта
-  1 - обозначение характерной точки границы населенного пункта
-  - земельный участок находящийся на КУ

Подпись  П. Вошенко / Дата " 15 / 04 / 2013 г.

**КАРТА (ПЛАН)  
ГРАНИЦЫ НАСЕЛЕННОГО ПУНКТА С.БУЛАВА  
УЛЬЧСКОГО МУНИЦИПАЛЬНОГО РАЙОНА**  
(наименование объекта землеустройства)




**выноски 4**




Масштаб 1:2 000



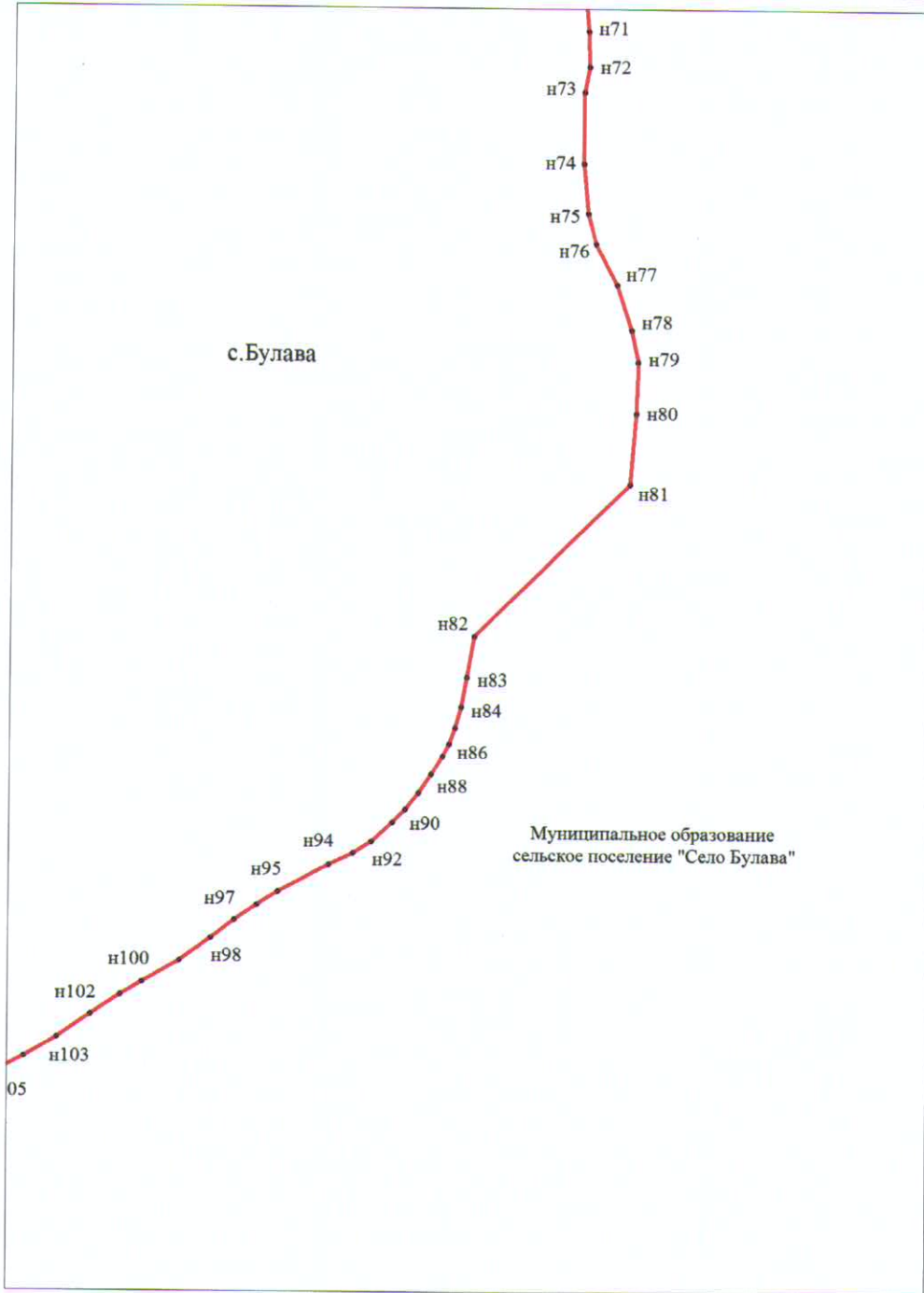
**Используемые условные знаки и обозначения:**

-  - Граница населенного пункта
-  1 - обозначение характерной точки границы населенного пункта
-  - земельный участок находящийся на КУ

Подпись  / Дата " 18 " 04 2013 г.

**КАРТА (ПЛАН)  
ГРАНИЦЫ НАСЕЛЕННОГО ПУНКТА С.БУЛАВА  
УЛЬЧСКОГО МУНИЦИПАЛЬНОГО РАЙОНА**  
(наименование объекта землеустройства)




**выноска 5**




Масштаб 1:2 000



**Используемые условные знаки и обозначения:**

-  - Граница населенного пункта
-  1 - обозначение характерной точки границы населенного пункта
-  - земельный участок находящийся на КУ

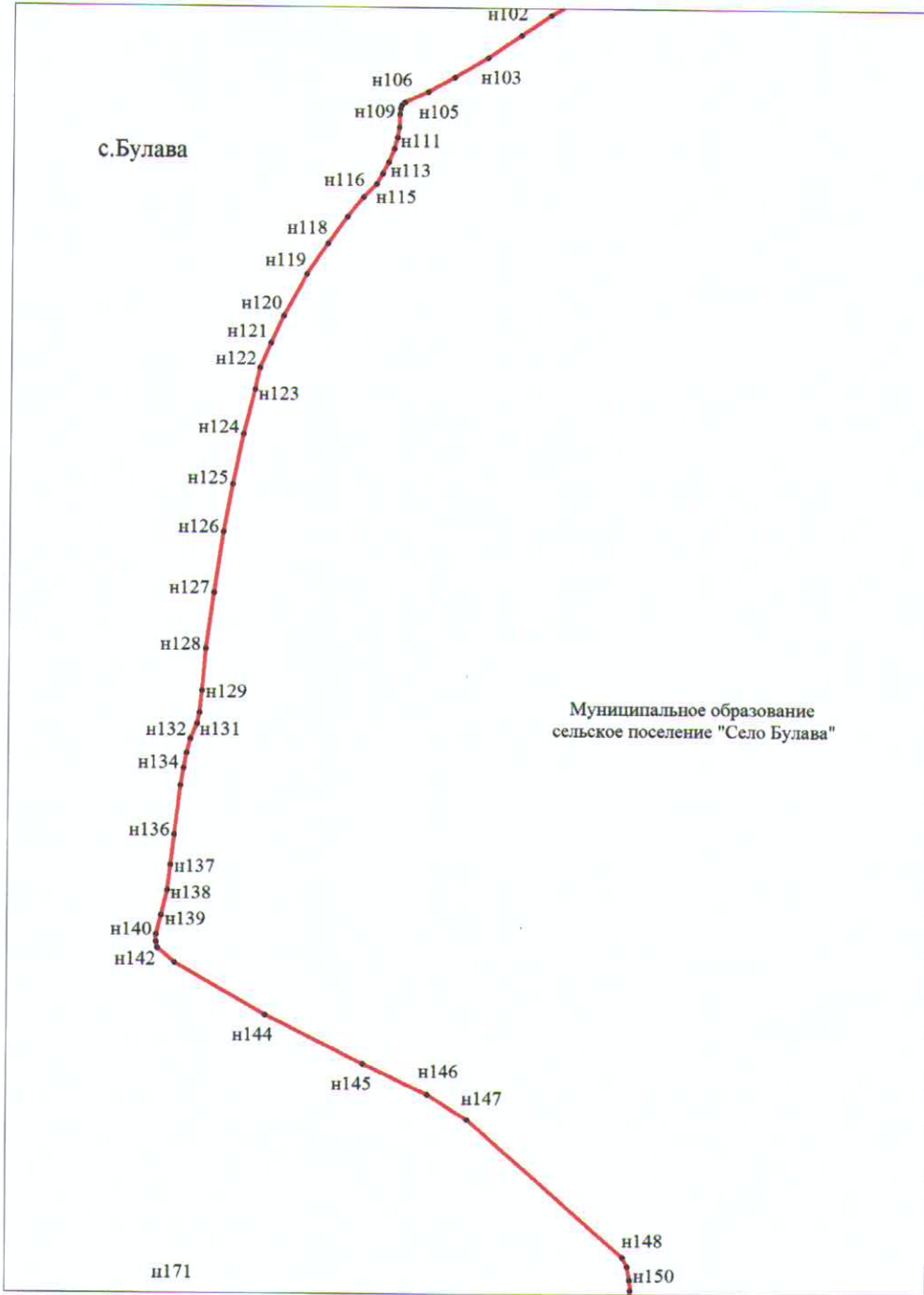
Подпись  / Дата " 18 " 04 " 2013 г.



**КАРТА (ПЛАН)  
ГРАНИЦЫ НАСЕЛЕННОГО ПУНКТА С.БУЛАВА  
УЛЬЧСКОГО МУНИЦИПАЛЬНОГО РАЙОНА**

(наименование объекта землеустройства)




**выноска 6**




Масштаб 1:2 000



**Используемые условные знаки и обозначения:**

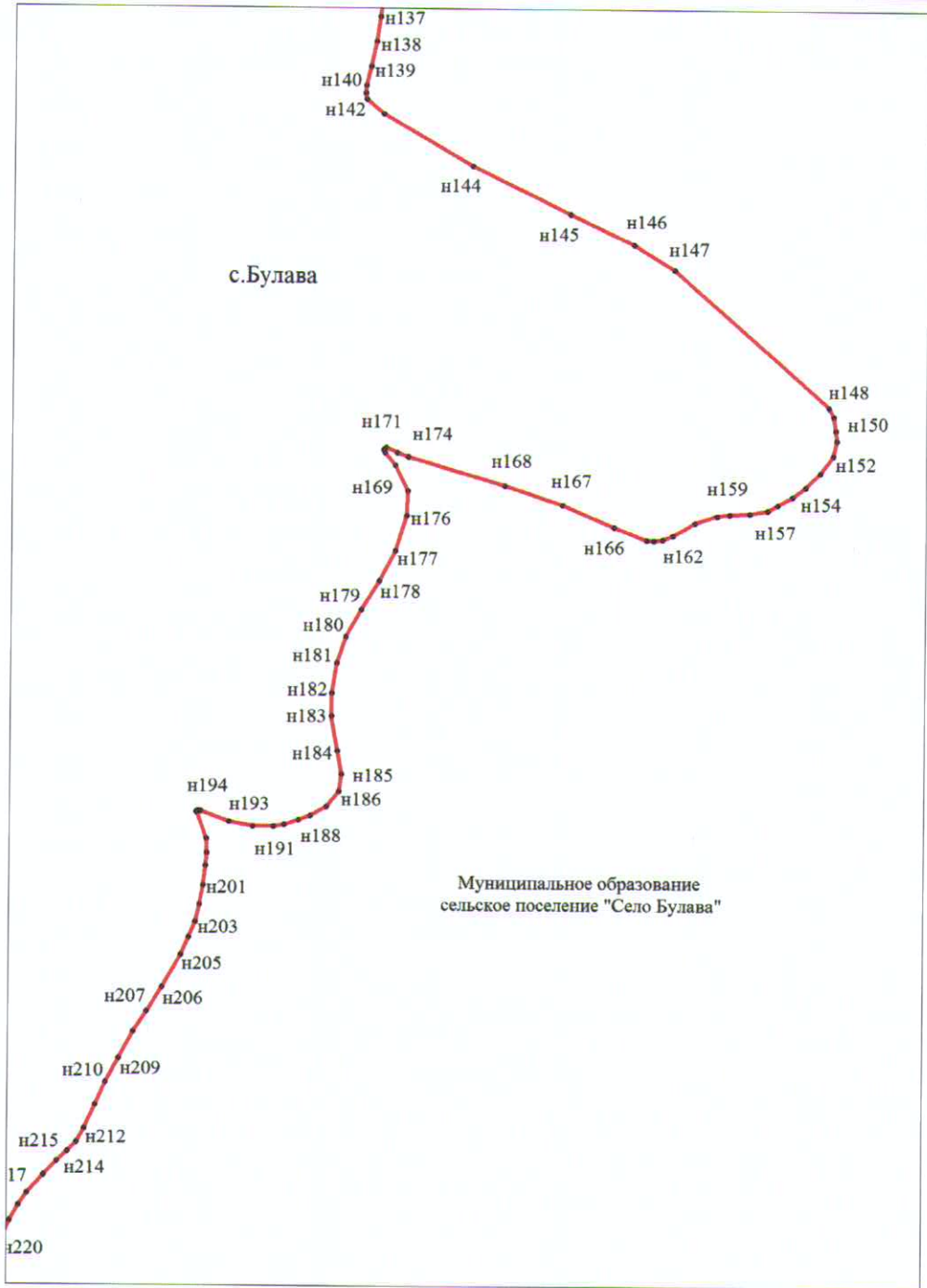
-  - Граница населенного пункта
-  1 - обозначение характерной точки границы населенного пункта
-  - земельный участок находящийся на КУ

Подпись  И.П.Вощенко / Дата "18" 04 2013 г.

**КАРТА (ПЛАН)  
ГРАНИЦЫ НАСЕЛЕННОГО ПУНКТА С.БУЛАВА  
УЛЬЧСКОГО МУНИЦИПАЛЬНОГО РАЙОНА**

(наименование объекта землеустройства)




**выноска 7**



Масштаб 1:2 000



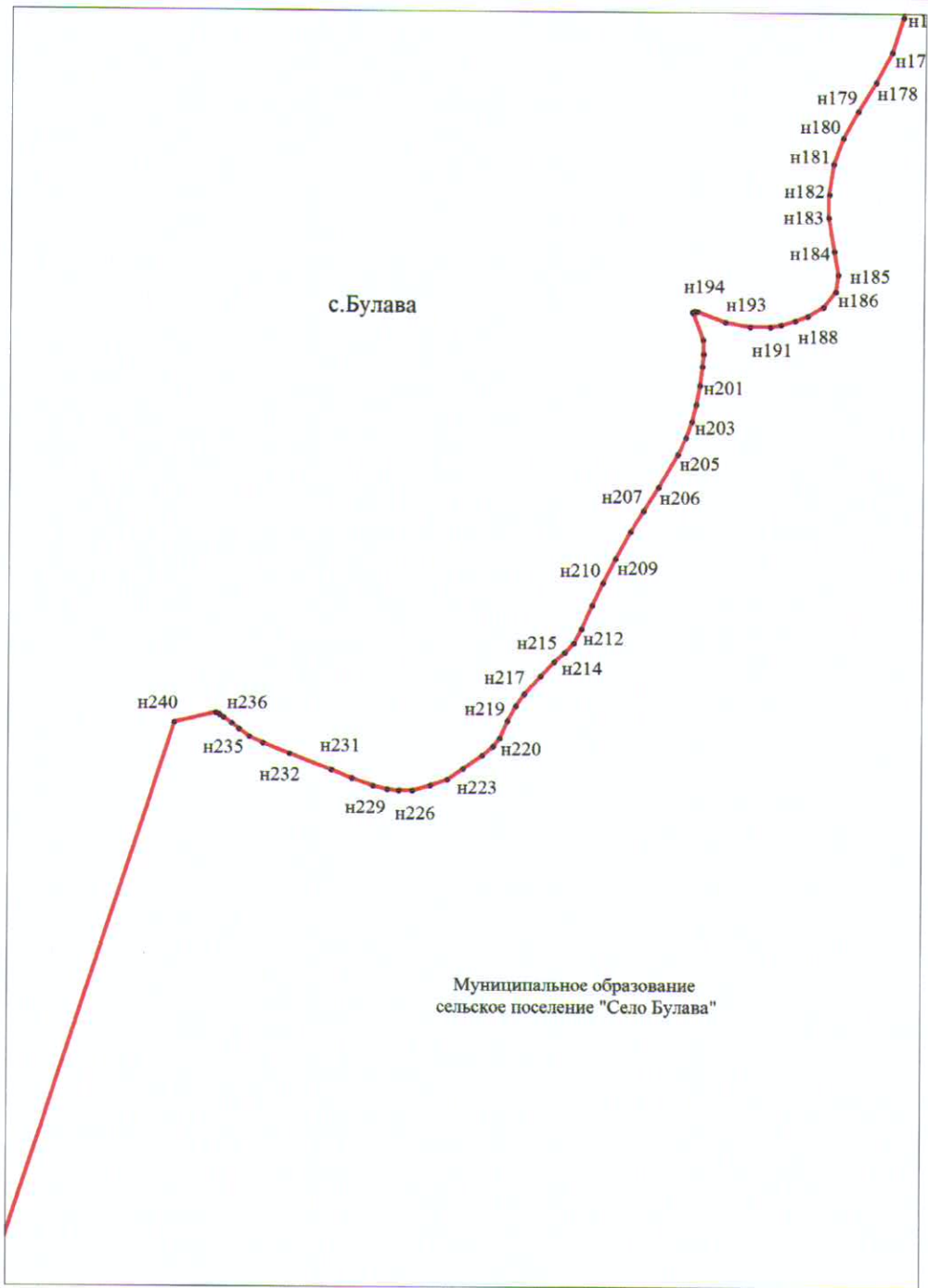
**Используемые условные знаки и обозначения:**

-  - Граница населенного пункта
-  1 - обозначение характерной точки границы населенного пункта
-  - земельный участок находящийся на КУ

Подпись  / И.П.Вощенко / Дата " 18 04 2013 г.

**КАРТА (ПЛАН)  
ГРАНИЦЫ НАСЕЛЕННОГО ПУНКТА С.БУЛАВА  
УЛЬЧСКОГО МУНИЦИПАЛЬНОГО РАЙОНА**  
(наименование объекта землеустройства)




**выноска 8**



Масштаб 1:2 000



**Используемые условные знаки и обозначения:**

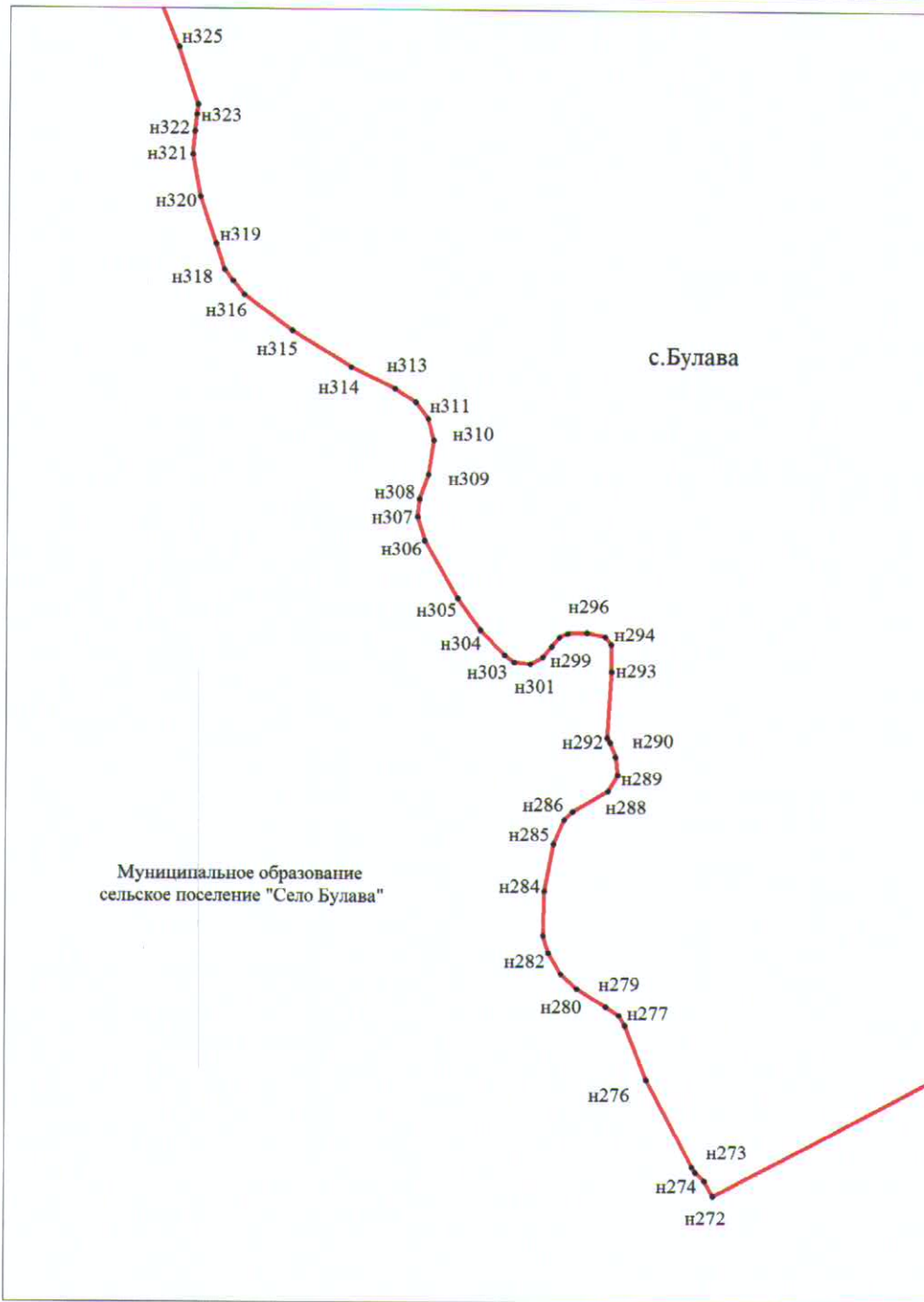
-  - Граница населенного пункта
-  1 - обозначение характерной точки границы населенного пункта
-  - земельный участок находящийся на КУ

Подпись  И.П.Вощенко / Дата "18" 04 2013 г.

**КАРТА (ПЛАН)  
ГРАНИЦЫ НАСЕЛЕННОГО ПУНКТА С.БУЛАВА  
УЛЬЧСКОГО МУНИЦИПАЛЬНОГО РАЙОНА**

(наименование объекта землеустройства)

**выноска 9**



Масштаб 1:500



**Используемые условные знаки и обозначения:**

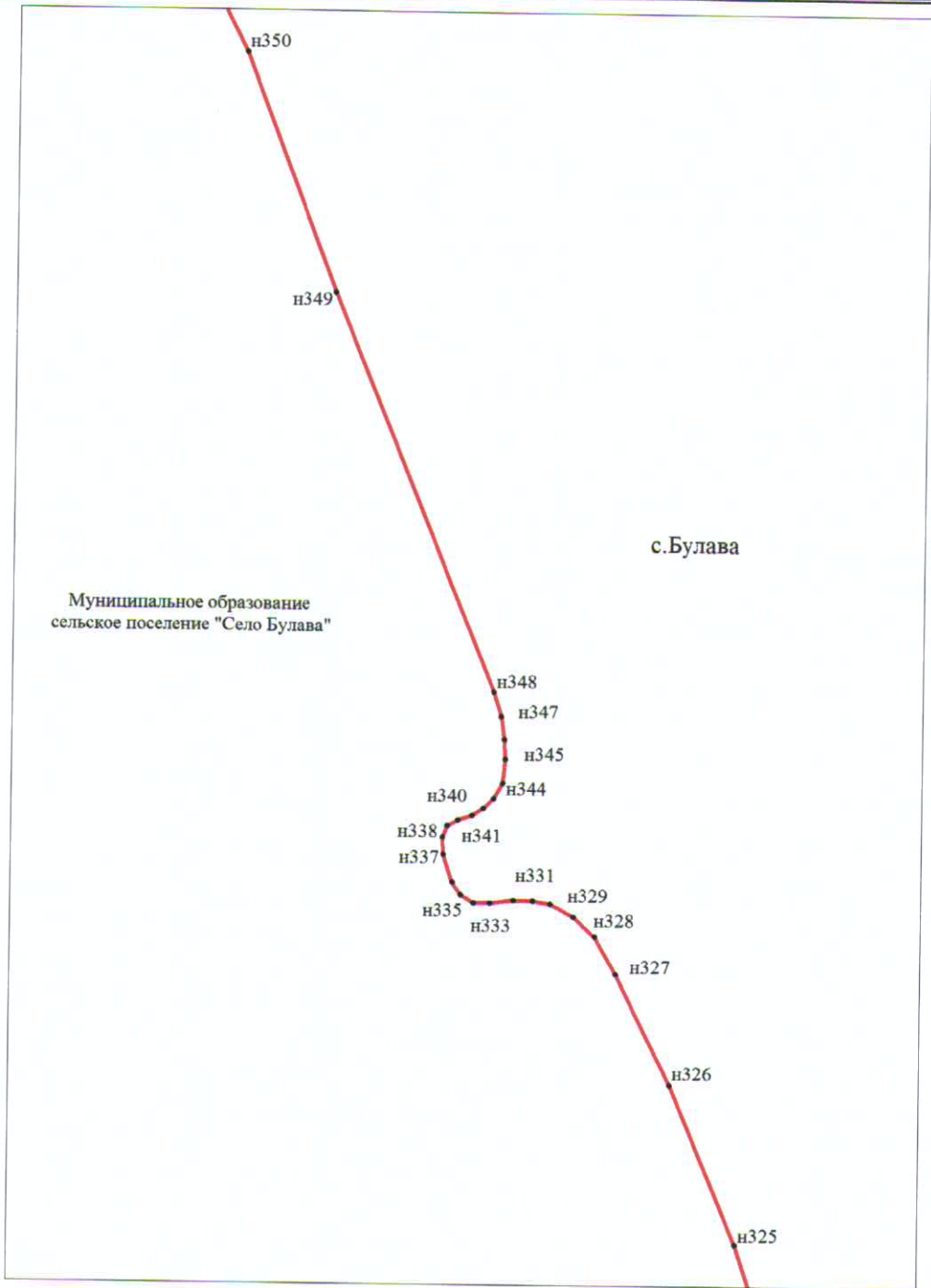
- - Граница населенного пункта
- 1 - обозначение характерной точки границы населенного пункта
- - земельный участок, находящийся на КУ

Подпись Ирина Павловна Вощенко / И.П.Вощенко / Дата " 04 " 04 2013 г.



**КАРТА (ПЛАН)  
ГРАНИЦЫ НАСЕЛЕННОГО ПУНКТА С.БУЛАВА  
УЛЬЧСКОГО МУНИЦИПАЛЬНОГО РАЙОНА**  
(наименование объекта землеустройства)




**выноски 10**




Масштаб 1:500



**Используемые условные знаки и обозначения:**

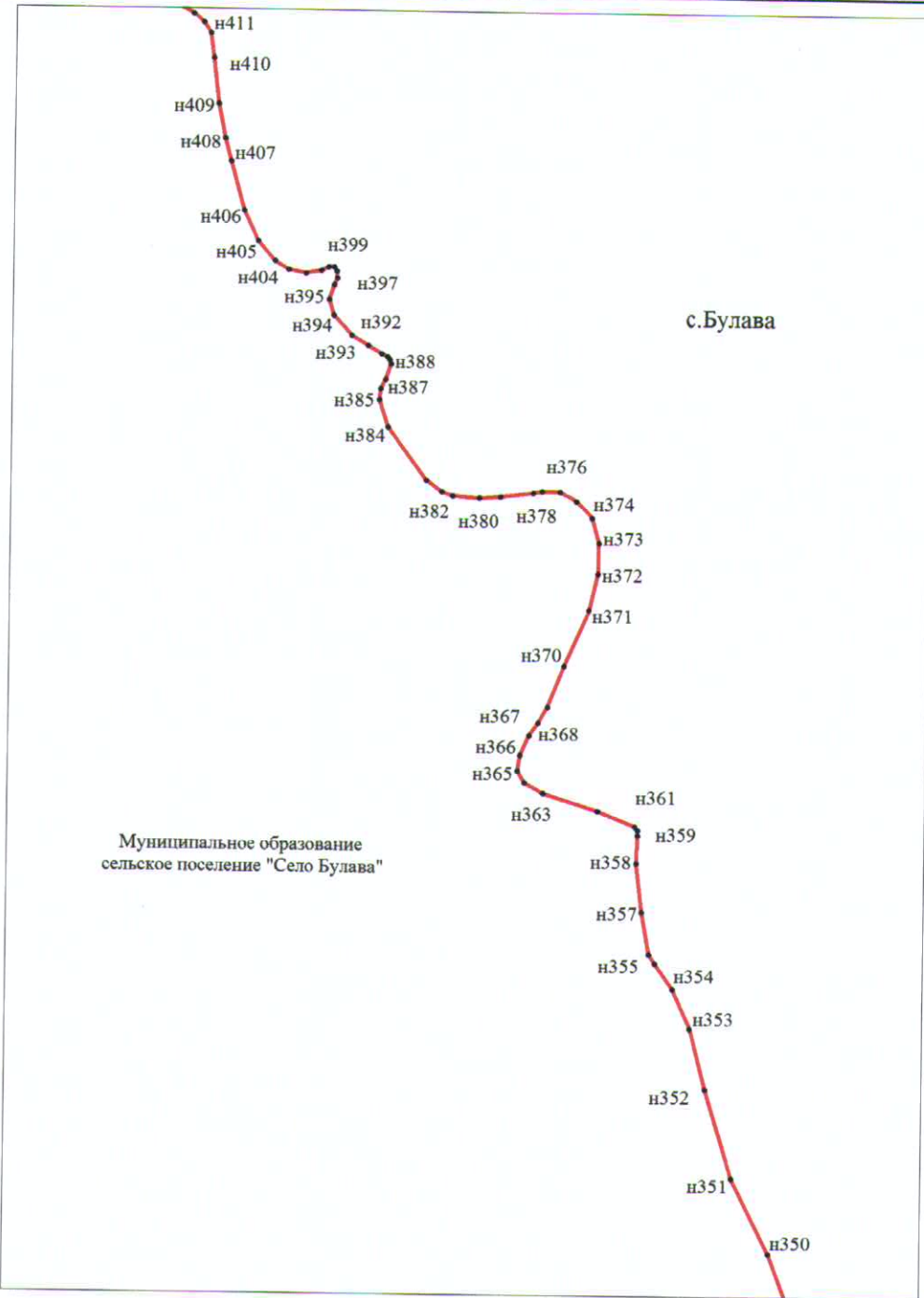
-  - Граница населенного пункта
-  1 - обозначение характерной точки границы населенного пункта
-  - земельный участок находящийся на КУ



Подпись  И.П.Вощенко / Дата "18" 04 2013 г.

**КАРТА (ПЛАН)  
ГРАНИЦЫ НАСЕЛЕННОГО ПУНКТА С.БУЛАВА  
УЛЬЧСКОГО МУНИЦИПАЛЬНОГО РАЙОНА**  
(наименование объекта землеустройства)

**выноска 11**



Масштаб 1:500



**Используемые условные знаки и обозначения:**

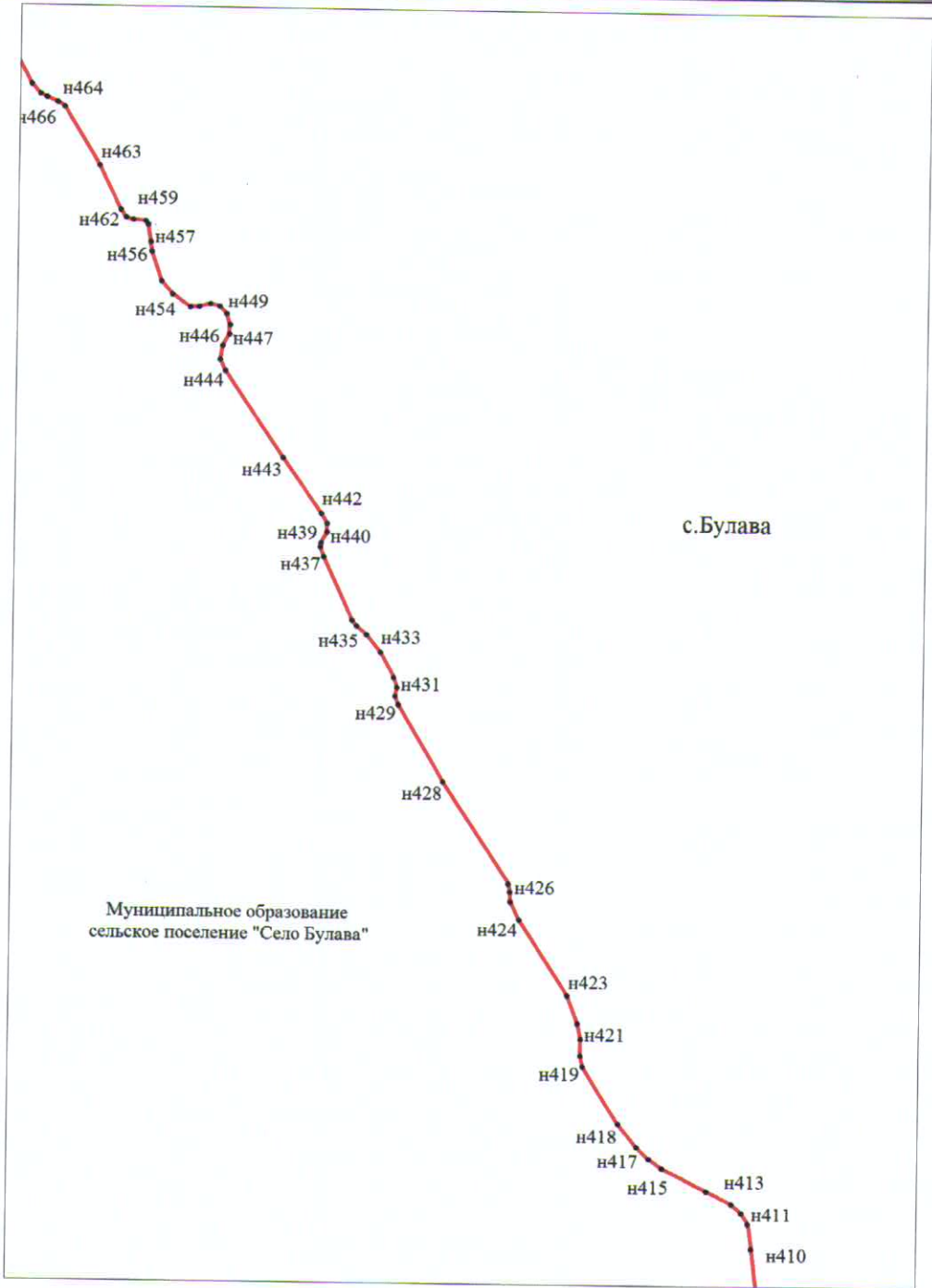
- - Граница населенного пункта
- 1 - обозначение характерной точки границы населенного пункта
- - земельный участок находящийся на КУ

Подпись Ирина Владимировна Вощенко / Дата "18" 04 2013 г.

**КАРТА (ПЛАН)  
ГРАНИЦЫ НАСЕЛЕННОГО ПУНКТА С.БУЛАВА  
УЛЬЧСКОГО МУНИЦИПАЛЬНОГО РАЙОНА**

(наименование объекта землеустройства)

**выноски 12**



Масштаб 1:500




- Используемые условные знаки и обозначения:**
- - Граница населенного пункта
  - 1 - обозначение характерной точки границы населенного пункта
  - - земельный участок находящийся на КУ

Подпись И.П.Вощенко / Дата " 18 / 09 2013 г.

**КАРТА (ПЛАН)  
ГРАНИЦЫ НАСЕЛЕННОГО ПУНКТА С.БУЛАВА  
УЛЬЧСКОГО МУНИЦИПАЛЬНОГО РАЙОНА**  
(наименование объекта землеустройства)




**выноски 13**



Масштаб 1:500



**Используемые условные знаки и обозначения:**


-  - Граница населенного пункта
-  1 - обозначение характерной точки границы населенного пункта
-  - земельный участок находящийся на КУ

Подпись  / И.П.Вощенко / Дата " 18 " 04 2013 г.



**КАРТА (ПЛАН)  
ГРАНИЦЫ НАСЕЛЕННОГО ПУНКТА С.БУЛАВА  
УЛЬЧСКОГО МУНИЦИПАЛЬНОГО РАЙОНА**  
(наименование объекта землеустройства)

**выноска 14**



Масштаб 1:500




**Используемые условные знаки и обозначения:**

- - Граница населенного пункта
- 1 - обозначение характерной точки границы населенного пункта
- - земельный участок находящийся на КУ

Подпись  И.В. Вощенко / Дата "18" 04 2013 г.

**КАРТА (ПЛАН)  
ГРАНИЦЫ НАСЕЛЕННОГО ПУНКТА С.БУЛАВА  
УЛЬЧСКОГО МУНИЦИПАЛЬНОГО РАЙОНА**  
(наименование объекта землеустройства)

**выноски 15**



Масштаб 1:500



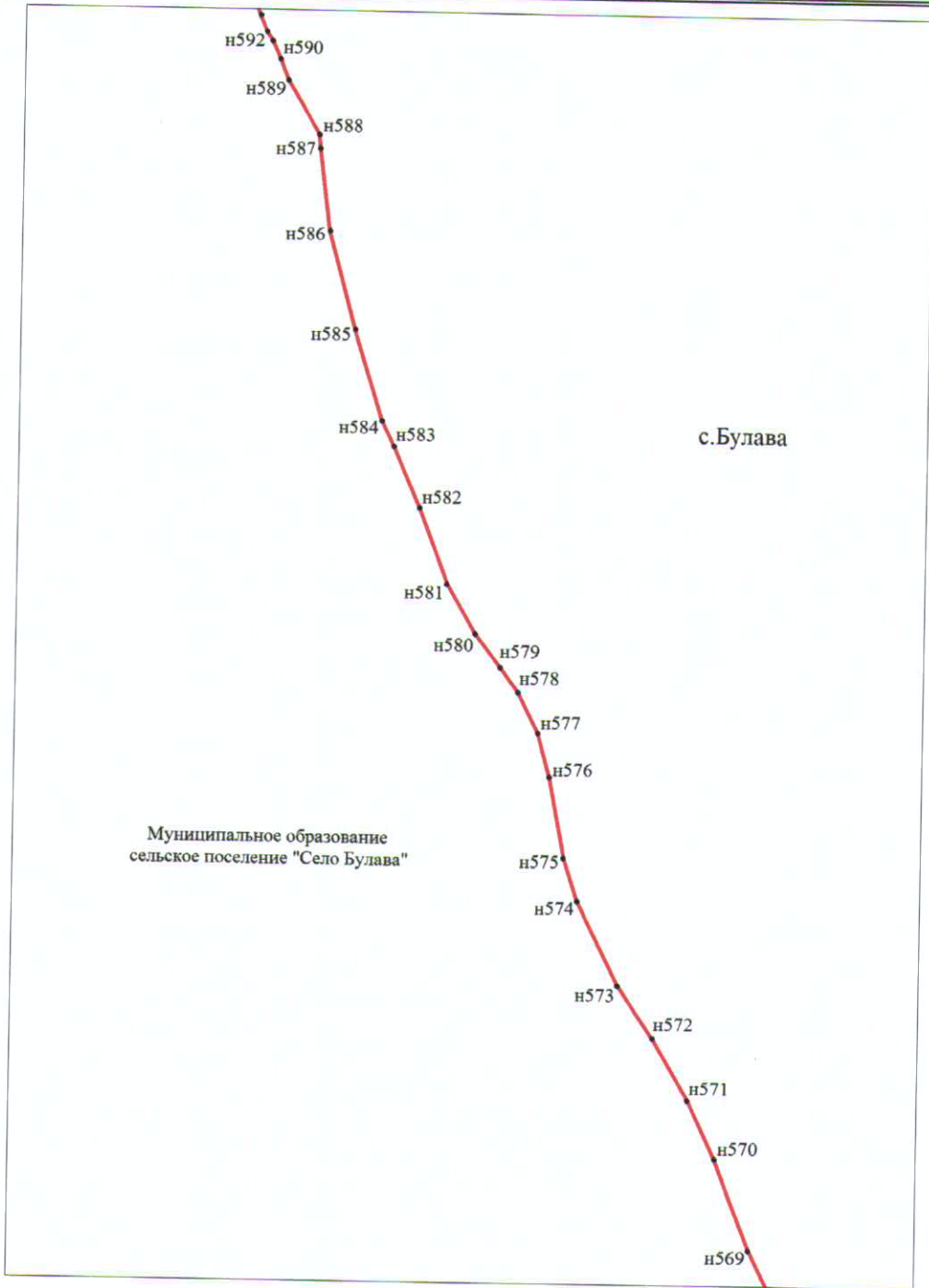
**Используемые условные знаки и обозначения:**

- - Граница населенного пункта
- 1 - обозначение характерной точки границы населенного пункта
- - земельный участок находящийся на КУ

Подпись  И.П.Вощенко / Дата "18" 04 2013 г.

**КАРТА (ПЛАН)  
ГРАНИЦЫ НАСЕЛЕННОГО ПУНКТА С.БУЛАВА  
УЛЬЧСКОГО МУНИЦИПАЛЬНОГО РАЙОНА**  
(наименование объекта землеустройства)

**выноска 16**




Масштаб 1:500




**Используемые условные знаки и обозначения:**

- - Граница населенного пункта
- 1 - обозначение характерной точки границы населенного пункта
- - земельный участок находящийся на КУ

Подпись  И.П.Вошенко / Дата "18" 04 2013 г.

**КАРТА (ПЛАН)  
ГРАНИЦЫ НАСЕЛЕННОГО ПУНКТА С.БУЛАВА  
УЛЬЧСКОГО МУНИЦИПАЛЬНОГО РАЙОНА**  
(наименование объекта землеустройства)

**выноски 17**



**Используемые условные знаки и обозначения:**

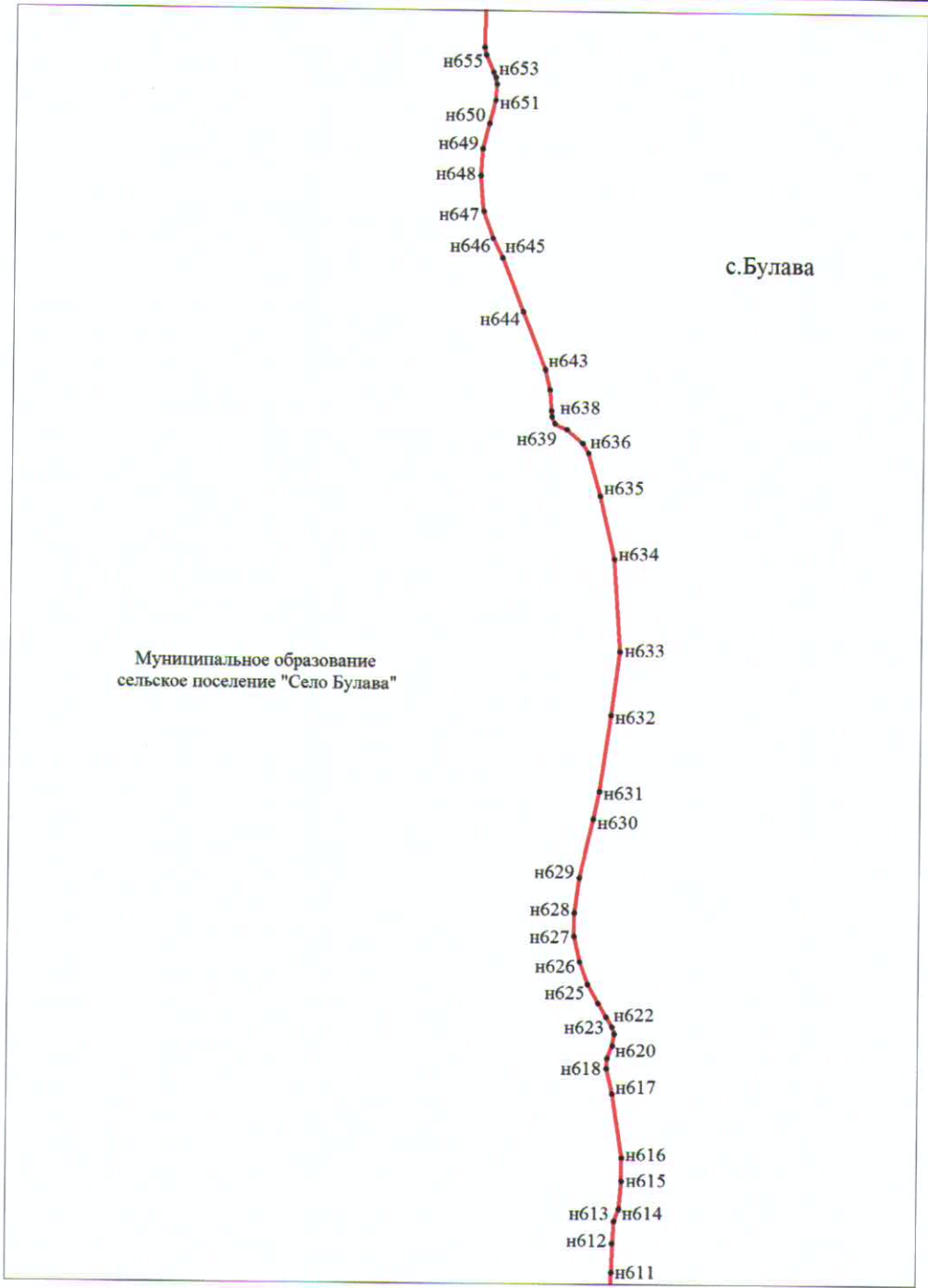
- - Граница населенного пункта
- 1 - обозначение характерной точки границы населенного пункта
- - земельный участок находящийся на КУ

Подпись  И.П.Вощенко / Дата "18" 04 2013 г.



**КАРТА (ПЛАН)  
ГРАНИЦЫ НАСЕЛЕННОГО ПУНКТА С.БУЛАВА  
УЛЬЧСКОГО МУНИЦИПАЛЬНОГО РАЙОНА**  
(наименование объекта землеустройства)




**выноски 18**




Масштаб 1:500



**Используемые условные знаки и обозначения:**

-  - Граница населенного пункта
-  1 - обозначение характерной точки границы населенного пункта
-  - земельный участок находящийся на КУ

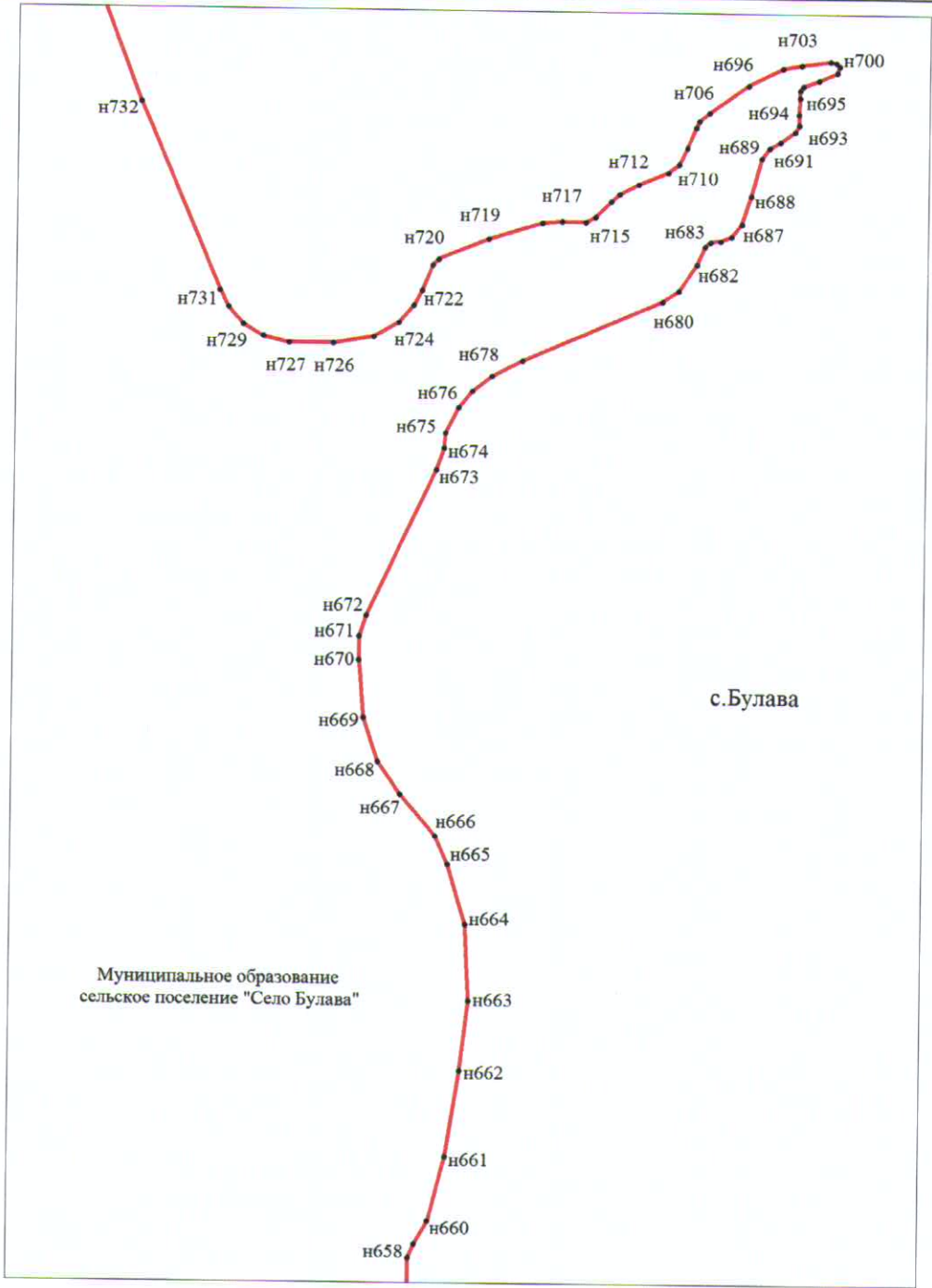


Подпись Ирина Владимировна Лавренко / И.И.Вошенко / Дата "18" 04 2013 г.

**КАРТА (ПЛАН)  
ГРАНИЦЫ НАСЕЛЕННОГО ПУНКТА С.БУЛАВА  
УЛЬЧСКОГО МУНИЦИПАЛЬНОГО РАЙОНА**




(наименование объекта землеустройства)


**выноска 19**



Масштаб 1:500

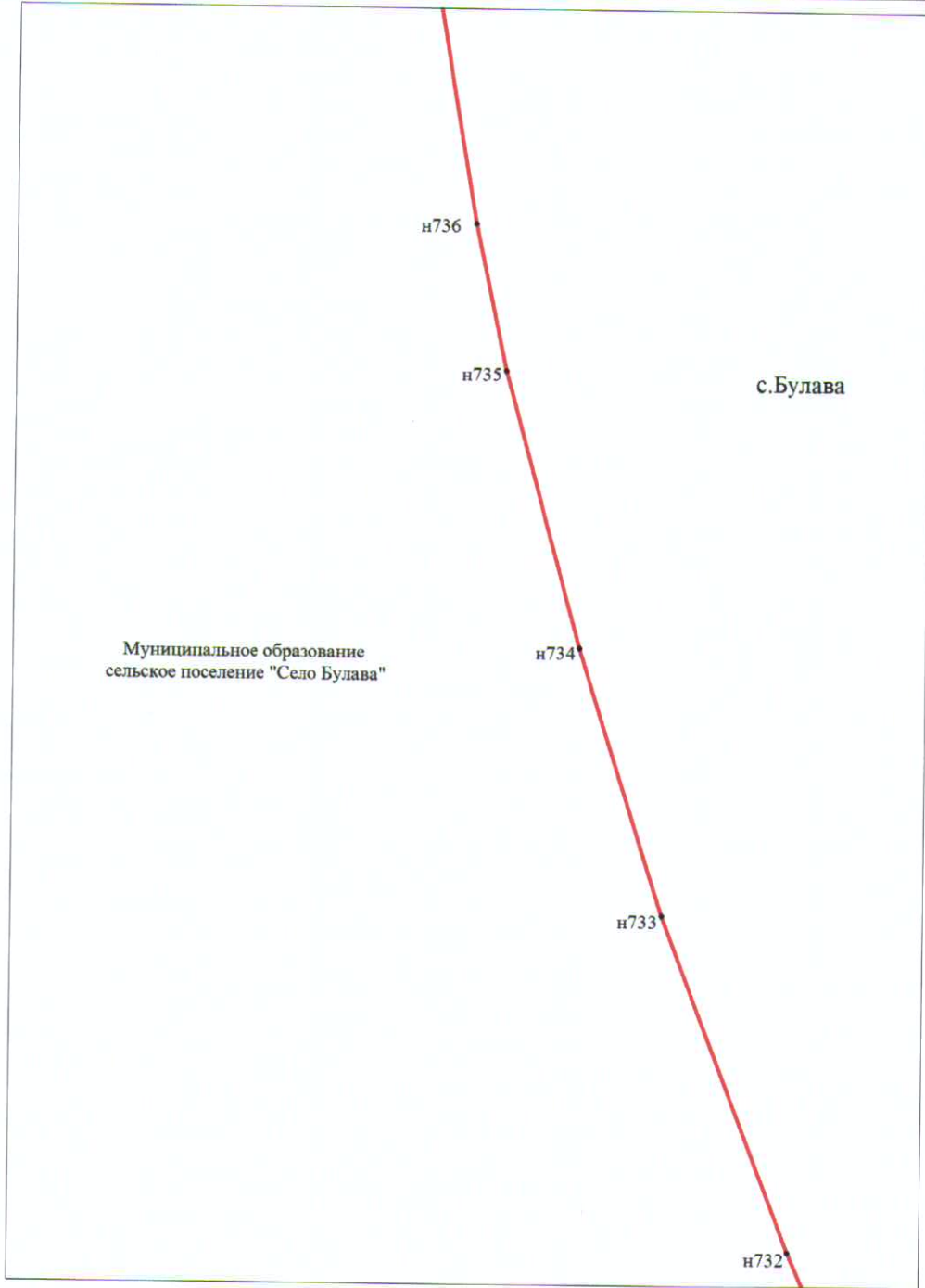
**Используемые условные знаки и обозначения:**

-  - Граница населенного пункта
-  1 - обозначение характерной точки границы населенного пункта
-  - земельный участок, находящийся на КУ

Подпись  И.Вощенко / Дата "18" 04 2013 г.

**КАРТА (ПЛАН)  
ГРАНИЦЫ НАСЕЛЕННОГО ПУНКТА С.БУЛАВА  
УЛЬЧСКОГО МУНИЦИПАЛЬНОГО РАЙОНА**  
(наименование объекта землеустройства)




**выноски 20**




Масштаб 1:500



**Используемые условные знаки и обозначения:**


-  - Граница населенного пункта
-  1 - обозначение характерной точки границы населенного пункта
-  - земельный участок находящийся на КУ

Подпись  / И.Г.В. Бощенко / Дата " 18 04 2013 г.



**КАРТА (ПЛАН)  
ГРАНИЦЫ НАСЕЛЕННОГО ПУНКТА С.БУЛАВА  
УЛЬЧСКОГО МУНИЦИПАЛЬНОГО РАЙОНА**  
(наименование объекта землеустройства)

**выноска 21**




Масштаб 1:1 000



**Используемые условные знаки и обозначения:**

- - Граница населенного пункта
- 1 - обозначение характерной точки границы населенного пункта
- - земельный участок находящийся на КУ

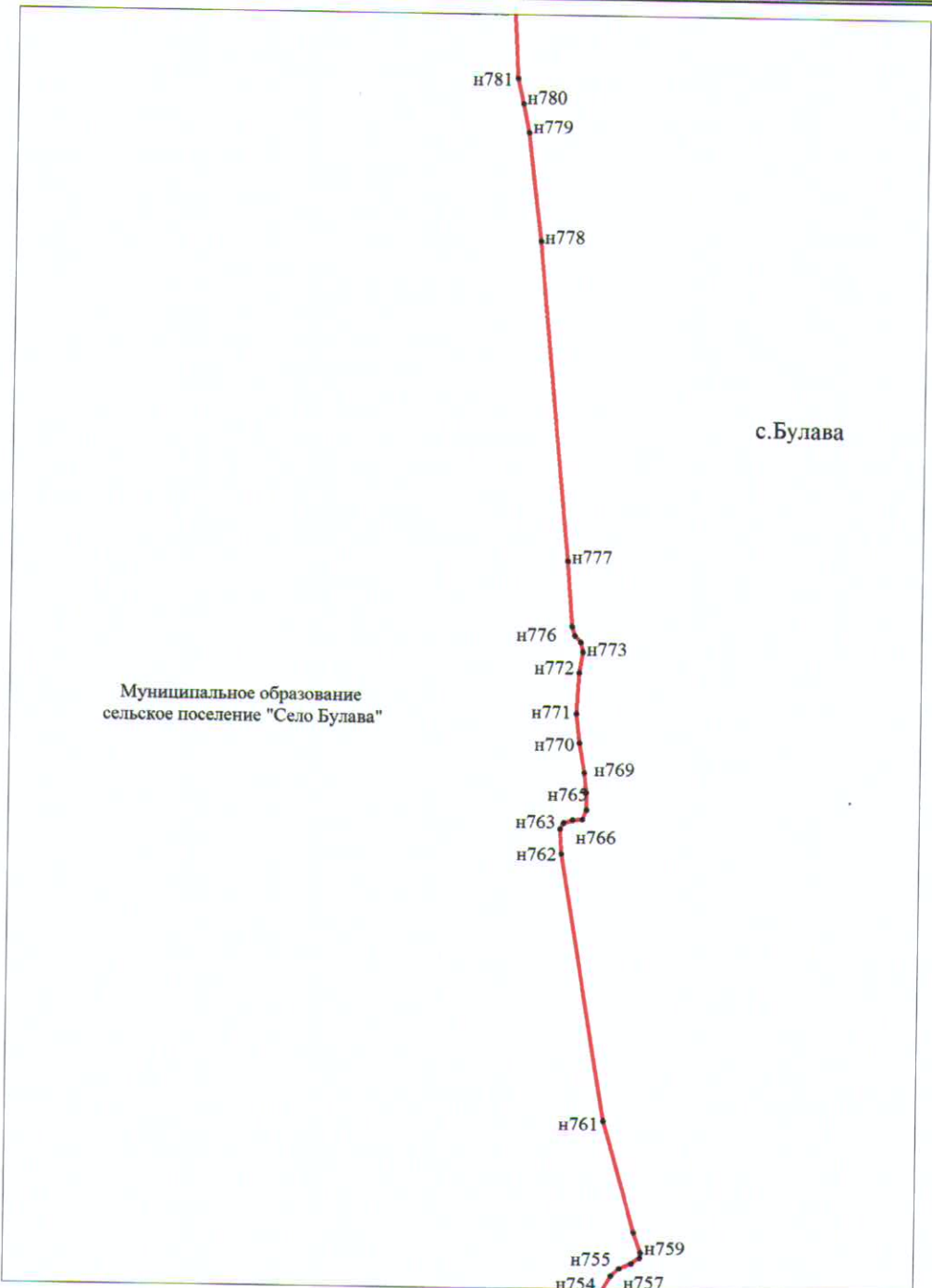


Подпись Ирина Гавриловна Вощенко / Дата "18" 04 2013 г.



**КАРТА (ПЛАН)  
ГРАНИЦЫ НАСЕЛЕННОГО ПУНКТА С.БУЛАВА  
УЛЬЧСКОГО МУНИЦИПАЛЬНОГО РАЙОНА**  
(наименование объекта землеустройства)

**выноска 22**




Масштаб 1:500



**Используемые условные знаки и обозначения:**


- - Граница населенного пункта
- 1 - обозначение характерной точки границы населенного пункта
- - земельный участок находящийся на КУ

Подпись  И.Вощенко / Дата "18" 04 2013 г.

**КАРТА (ПЛАН)  
ГРАНИЦЫ НАСЕЛЕННОГО ПУНКТА С.БУЛАВА  
УЛЬЧСКОГО МУНИЦИПАЛЬНОГО РАЙОНА**

(наименование объекта землеустройства)

**выноски 23**




Масштаб 1:500



**Используемые условные знаки и обозначения:**

- - Граница населенного пункта
- 1 - обозначение характерной точки границы населенного пункта
- - земельный участок находящийся на КУ




Подпись И.П. Вощенко / Дата "18" 09 2013 г.

**КАРТА (ПЛАН)  
ГРАНИЦЫ НАСЕЛЕННОГО ПУНКТА С.БУЛАВА  
УЛЬЧСКОГО МУНИЦИПАЛЬНОГО РАЙОНА**

(наименование объекта землеустройства)




**выноска 24**




Масштаб 1:500



**Используемые условные знаки и обозначения:**


-  - Граница населенного пункта
-  1 - обозначение характерной точки границы населенного пункта
-  - земельный участок находящийся на КУ



Подпись Ирина И. Вощенко / Дата 15.04 2013 г.

**КАРТА (ПЛАН)  
ГРАНИЦЫ НАСЕЛЕННОГО ПУНКТА С.БУЛАВА  
УЛЬЧСКОГО МУНИЦИПАЛЬНОГО РАЙОНА**  
(наименование объекта землеустройства)




**выноска 25**




Масштаб 1:500



**Используемые условные знаки и обозначения:**

-  - Граница населенного пункта
-  1 - обозначение характерной точки границы населенного пункта
-  - земельный участок находящийся на КУ




Подпись И.П.Вощенко / Дата "18" 06 2013 г.



**КАРТА (ПЛАН)  
ГРАНИЦЫ НАСЕЛЕННОГО ПУНКТА С.БУЛАВА  
УЛЬЧСКОГО МУНИЦИПАЛЬНОГО РАЙОНА**  
(наименование объекта землеустройства)




**выноски 26**




Масштаб 1:500



**Используемые условные знаки и обозначения:**


-  - Граница населенного пункта
-  1 - обозначение характерной точки границы населенного пункта
-  - земельный участок находящийся на КУ



Подпись Ирина Владимировна Вощенко / Дата "12" 04 2013 г.

**КАРТА (ПЛАН)  
ГРАНИЦЫ НАСЕЛЕННОГО ПУНКТА С.БУЛАВА  
УЛЬЧСКОГО МУНИЦИПАЛЬНОГО РАЙОНА**  
(наименование объекта землеустройства)




**выноска 27**




Масштаб 1:500



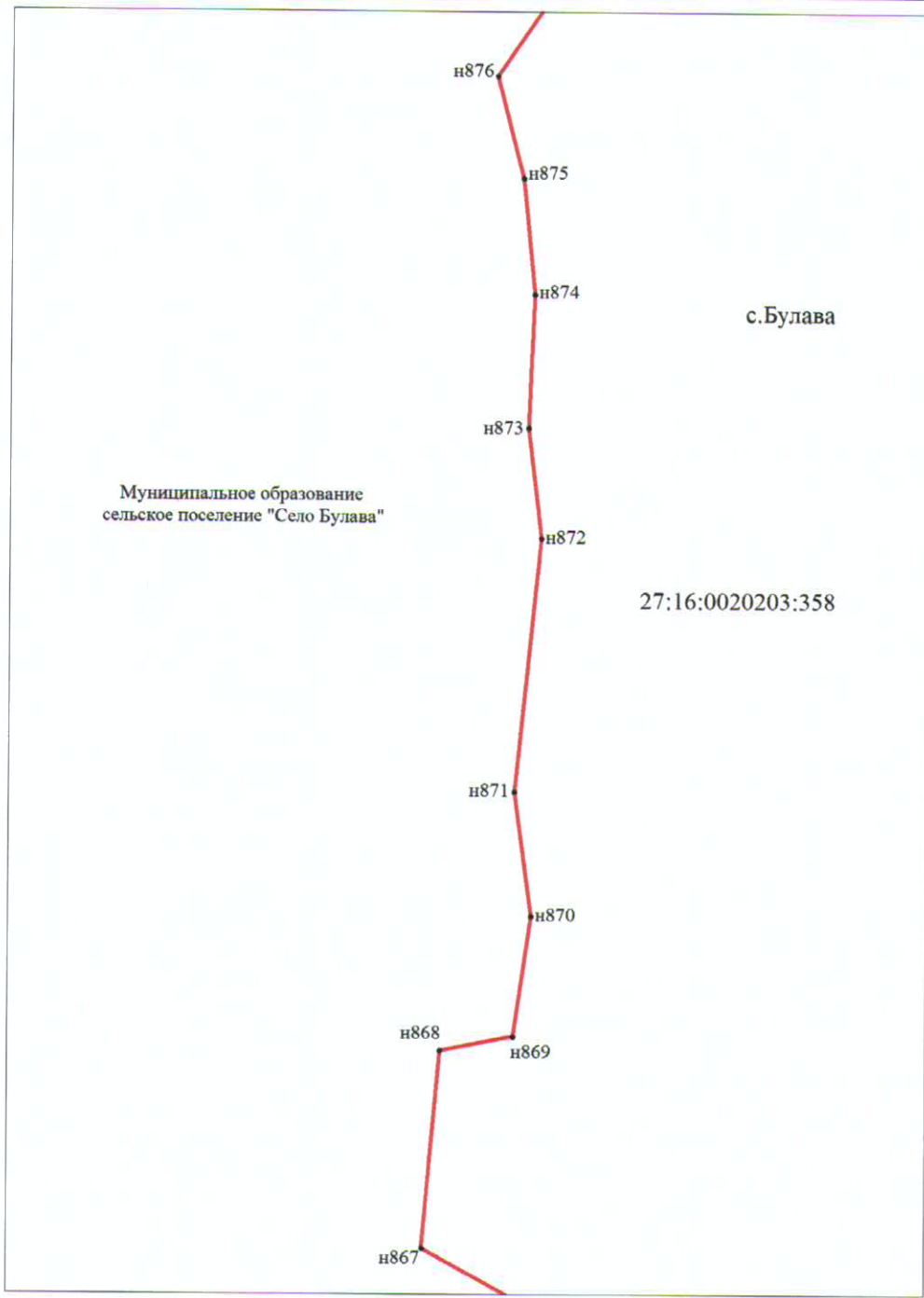
**Используемые условные знаки и обозначения:**

-  - Граница населенного пункта
-  1 - обозначение характерной точки границы населенного пункта
-  - земельный участок находящийся на КУ

Подпись  / Дата "11" 04 2013 г.

**КАРТА (ПЛАН)  
ГРАНИЦЫ НАСЕЛЕННОГО ПУНКТА С.БУЛАВА  
УЛЬЧСКОГО МУНИЦИПАЛЬНОГО РАЙОНА**  
(наименование объекта землеустройства)


**выноски 28**




Масштаб 1:500




**Используемые условные знаки и обозначения:**

-  - Граница населенного пункта
-  1 - обозначение характерной точки границы населенного пункта
-  - земельный участок находящийся на КУ

Подпись  / И.П.Вощенко / Дата "18" 06 2013 г.

**КАРТА (ПЛАН)  
ГРАНИЦЫ НАСЕЛЕННОГО ПУНКТА С.БУЛАВА  
УЛЬЧСКОГО МУНИЦИПАЛЬНОГО РАЙОНА**  
(наименование объекта землеустройства)

**выноска 29**



Масштаб 1:500



**Используемые условные знаки и обозначения:**


- - Граница населенного пункта
- 1 - обозначение характерной точки границы населенного пункта
- - земельный участок находящийся на КУ

Подпись Ирина И.И. Вощенко / Дата "18" 04 2013 г.



**КАРТА (ПЛАН)  
ГРАНИЦЫ НАСЕЛЕННОГО ПУНКТА С.БУЛАВА  
УЛЬЧСКОГО МУНИЦИПАЛЬНОГО РАЙОНА**  
(наименование объекта землеустройства)

**выноски 30**



Масштаб 1:500



**Используемые условные знаки и обозначения:**


- - Граница населенного пункта
- 1 - обозначение характерной точки границы населенного пункта
- - земельный участок находящийся на КУ

Подпись  / Дата "18" сентября 2013 г.



**КАРТА (ПЛАН)  
ГРАНИЦЫ НАСЕЛЕННОГО ПУНКТА С.БУЛАВА  
УЛЬЧСКОГО МУНИЦИПАЛЬНОГО РАЙОНА**  
(наименование объекта землеустройства)




**выноски 31**




Масштаб 1:500



**Используемые условные знаки и обозначения:**


-  - Граница населенного пункта
-  1 - обозначение характерной точки границы населенного пункта
-  - земельный участок находящийся на КУ

Подпись  / Дата "18" 04 2013 г.



**КАРТА (ПЛАН)**  
**ГРАНИЦЫ НАСЕЛЕННОГО ПУНКТА С.БУЛАВА**  
**УЛЬЧСКОГО МУНИЦИПАЛЬНОГО РАЙОНА**  
(наименование объекта землеустройства)

**выноски 32**



Масштаб 1:1 000



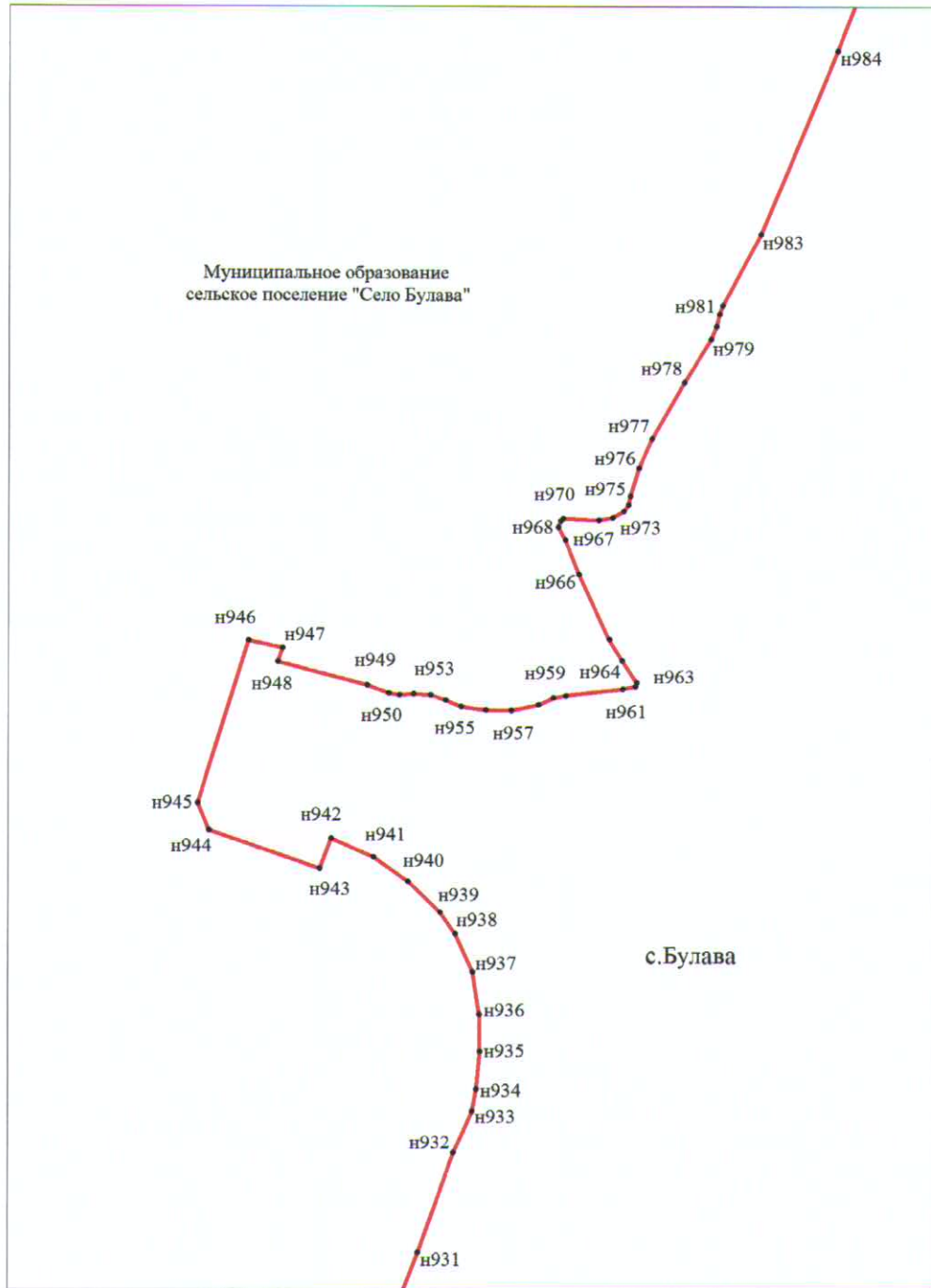
**Используемые условные знаки и обозначения:**

- - Граница населенного пункта
- 1 - обозначение характерной точки границы населенного пункта
- - земельный участок находящийся на КУ

Подпись  / И.П. Вощенко / Дата "18" 04 2013 г.

**КАРТА (ПЛАН)  
ГРАНИЦЫ НАСЕЛЕННОГО ПУНКТА С.БУЛАВА  
УЛЬЧСКОГО МУНИЦИПАЛЬНОГО РАЙОНА**  
(наименование объекта землеустройства)




**выноски 33**




Масштаб 1:1 000



**Используемые условные знаки и обозначения:**

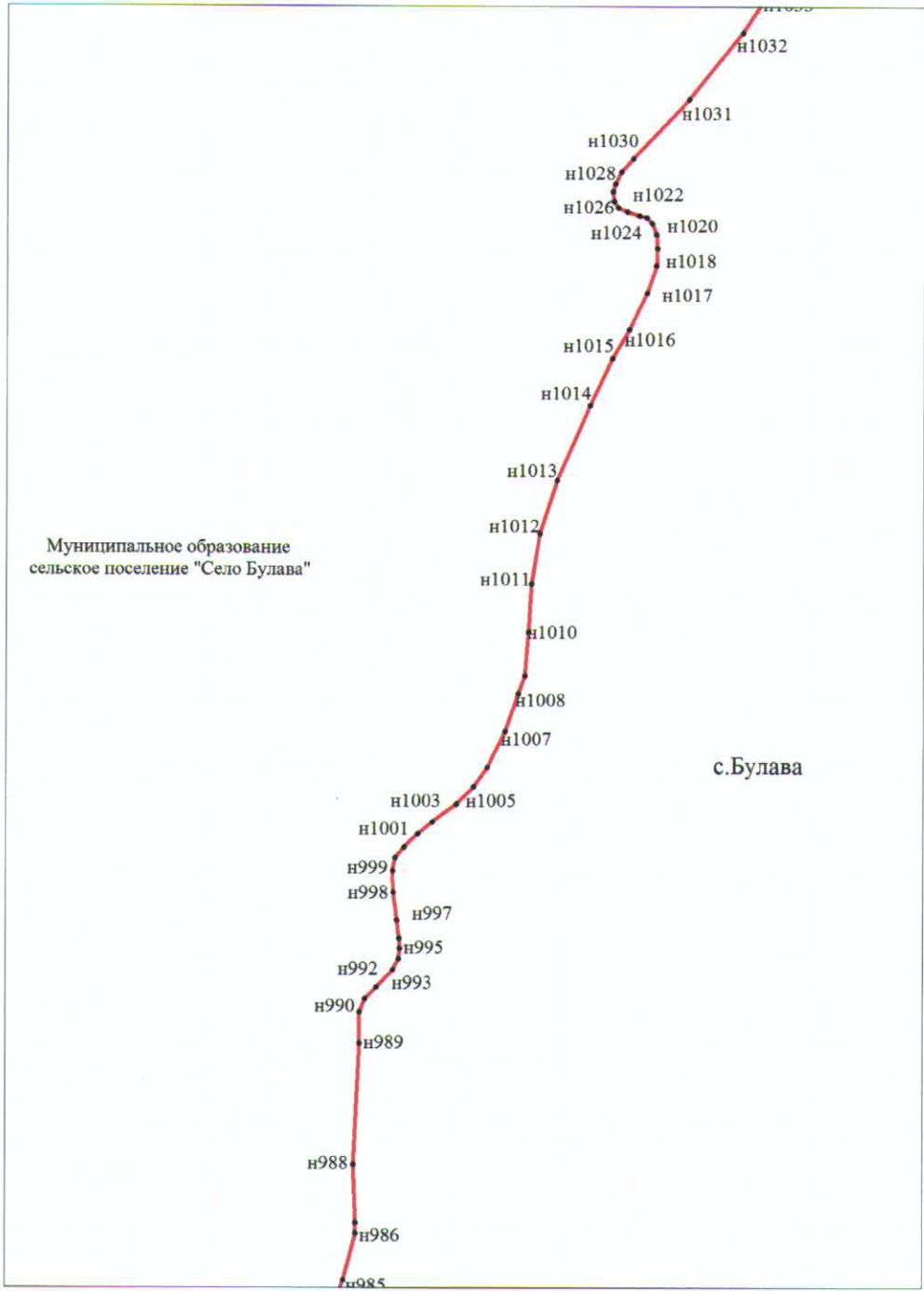
-  - Граница населенного пункта
-  1 - обозначение характерной точки границы населенного пункта
-  - земельный участок находящийся на КУ

Подпись Ирина Владимировна Вощенко / Дата "18" 04 2013 г.



**КАРТА (ПЛАН)  
ГРАНИЦЫ НАСЕЛЕННОГО ПУНКТА С.БУЛАВА  
УЛЬЧСКОГО МУНИЦИПАЛЬНОГО РАЙОНА**  
(наименование объекта землеустройства)

**выноски 34**



Масштаб 1:1 000



**Используемые условные знаки и обозначения:**

- - Граница населенного пункта
- 1 - обозначение характерной точки границы населенного пункта
- - земельный участок находящийся на КУ


Подпись И.И. Вощенко / Дата "18" 04 2013 г.



**КАРТА (ПЛАН)  
ГРАНИЦЫ НАСЕЛЕННОГО ПУНКТА С.БУЛАВА  
УЛЬЧСКОГО МУНИЦИПАЛЬНОГО РАЙОНА**

(наименование объекта землеустройства)




**выноски 35**



Масштаб 1:1 000



**Используемые условные знаки и обозначения:**


-  - Граница населенного пункта
-  1 - обозначение характерной точки границы населенного пункта
-  - земельный участок находящийся на КУ

Подпись Ирина Владимировна Вощенко / И.В. Вощенко / Дата "18" 04 2013 г.

**КАРТА (ПЛАН)  
ГРАНИЦЫ НАСЕЛЕННОГО ПУНКТА С.БУЛАВА  
УЛЬЧСКОГО МУНИЦИПАЛЬНОГО РАЙОНА**

(наименование объекта землеустройства)

**выноски 36**



Масштаб 1:1 000




**Используемые условные знаки и обозначения:**

- Граница населенного пункта
- 1 - обозначение характерной точки границы населенного пункта
- земельный участок находящийся на КУ

Подпись  И.И. Вошенко / Дата "18" 04 2013 г.

**КАРТА (ПЛАН)  
ГРАНИЦЫ НАСЕЛЕННОГО ПУНКТА С.БУЛАВА  
УЛЬЧСКОГО МУНИЦИПАЛЬНОГО РАЙОНА**  
(наименование объекта землеустройства)




**выноски 37**




Масштаб 1:500



**Используемые условные знаки и обозначения:**

-  - Граница населенного пункта
-  1 - обозначение характерной точки границы населенного пункта
-  - земельный участок находящийся на КУ

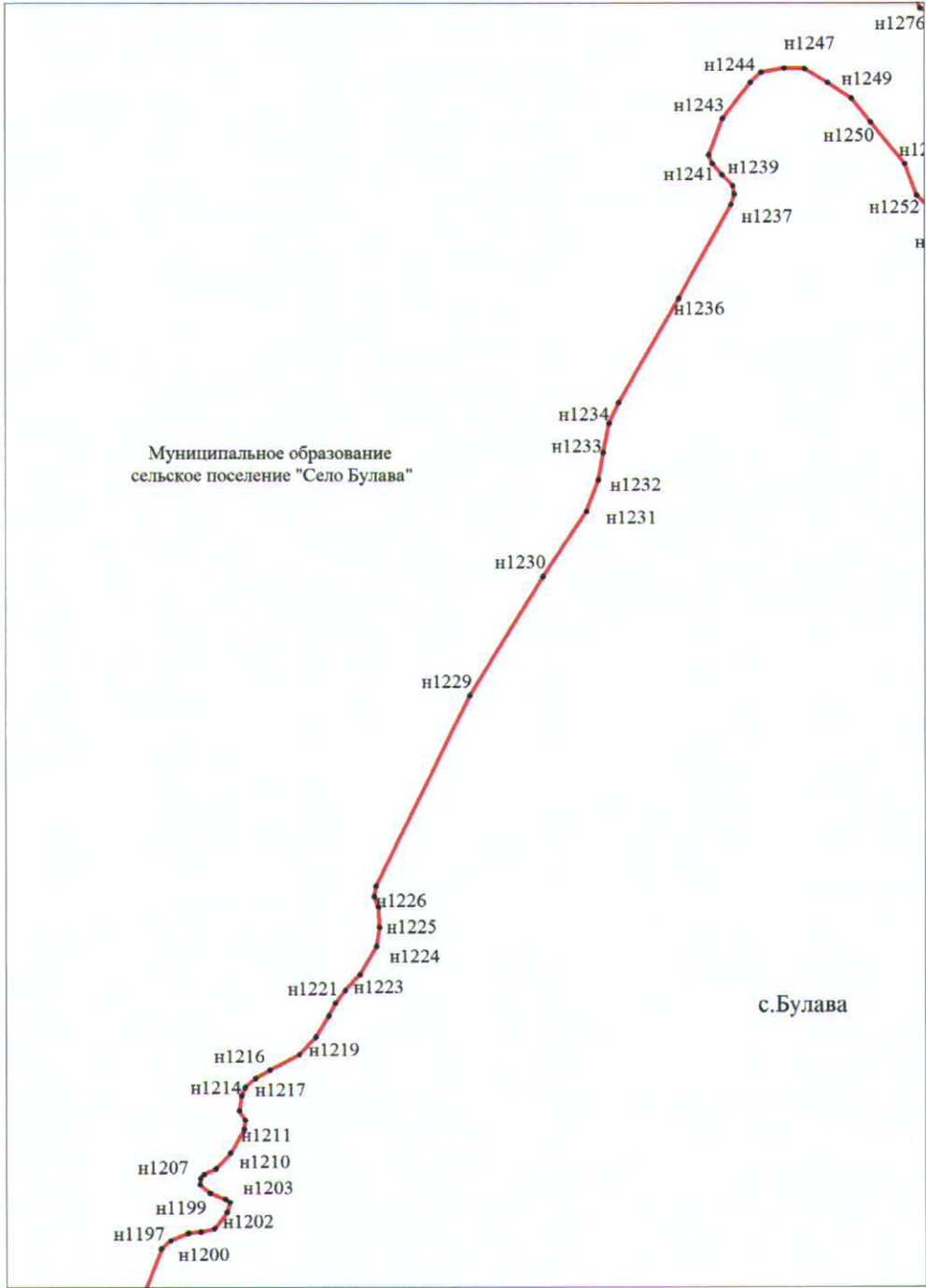
Подпись  / Дата " 18 " 04 2013 г.



**КАРТА (ПЛАН)  
ГРАНИЦЫ НАСЕЛЕННОГО ПУНКТА С.БУЛАВА  
УЛЬЧСКОГО МУНИЦИПАЛЬНОГО РАЙОНА**

(наименование объекта землеустройства)




**выноски 38**



Масштаб 1:1 000




**Используемые условные знаки и обозначения:**

-  - Граница населенного пункта
-  1 - обозначение характерной точки границы населенного пункта
-  - земельный участок находящийся на КУ

Подпись  И.П.Вошенко / Дата "18" 04 2013 г.

**КАРТА (ПЛАН)  
ГРАНИЦЫ НАСЕЛЕННОГО ПУНКТА С.БУЛАВА  
УЛЬЧСКОГО МУНИЦИПАЛЬНОГО РАЙОНА**  
(наименование объекта землеустройства)

**выноски 39**



Масштаб 1:1 000



**Используемые условные знаки и обозначения:**


- - Граница населенного пункта
- 1 - обозначение характерной точки границы населенного пункта
- - земельный участок находящийся на КУ

Подпись  И.В.Вощенко / Дата "18"  2013 г.

**КАРТА (ПЛАН)  
ГРАНИЦЫ НАСЕЛЕННОГО ПУНКТА С.БУЛАВА  
УЛЬЧСКОГО МУНИЦИПАЛЬНОГО РАЙОНА**

(наименование объекта землеустройства)




**выноски 40**



Масштаб 1:1 000



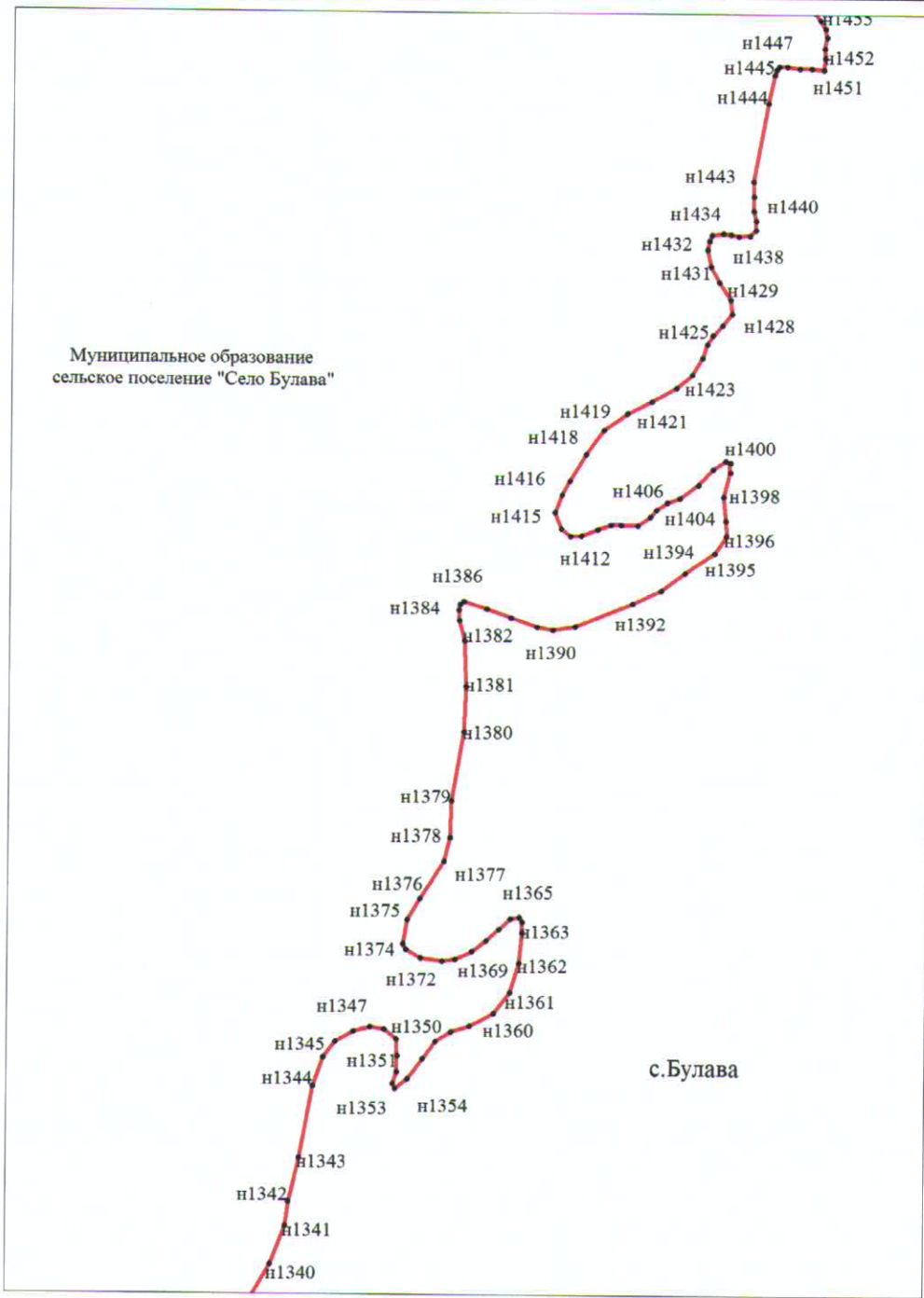
**Используемые условные знаки и обозначения:**

-  - Граница населенного пункта
-  1 - обозначение характерной точки границы населенного пункта
-  - земельный участок находящийся на КУ

Подпись  Вошенко / Дата " 18 " 09 2013 г.

**КАРТА (ПЛАН)  
ГРАНИЦЫ НАСЕЛЕННОГО ПУНКТА С.БУЛАВА  
УЛЬЧСКОГО МУНИЦИПАЛЬНОГО РАЙОНА**  
(наименование объекта землеустройства)




**выноски 41**




Масштаб 1: 1 000



**Используемые условные знаки и обозначения:**

-  - Граница населенного пункта
-  1 - обозначение характерной точки границы населенного пункта
-  - земельный участок находящийся на КУ

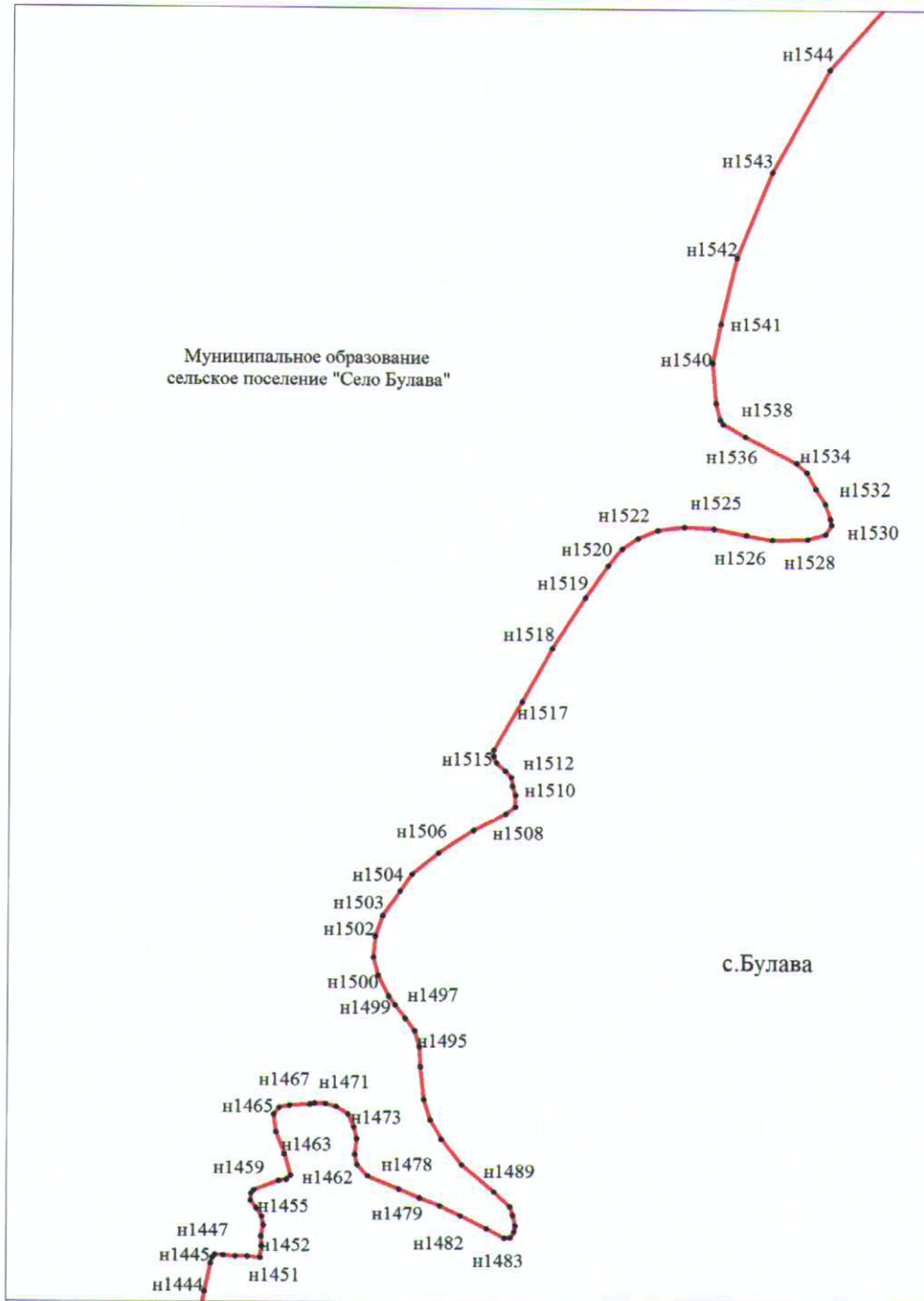
Подпись  И.П.Вощенко / Дата "18" 04 2013 г.



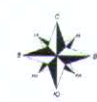
**КАРТА (ПЛАН)  
ГРАНИЦЫ НАСЕЛЕННОГО ПУНКТА С.БУЛАВА  
УЛЬЧСКОГО МУНИЦИПАЛЬНОГО РАЙОНА**

(наименование объекта землеустройства)

**выноски 42**



Масштаб 1:1 000



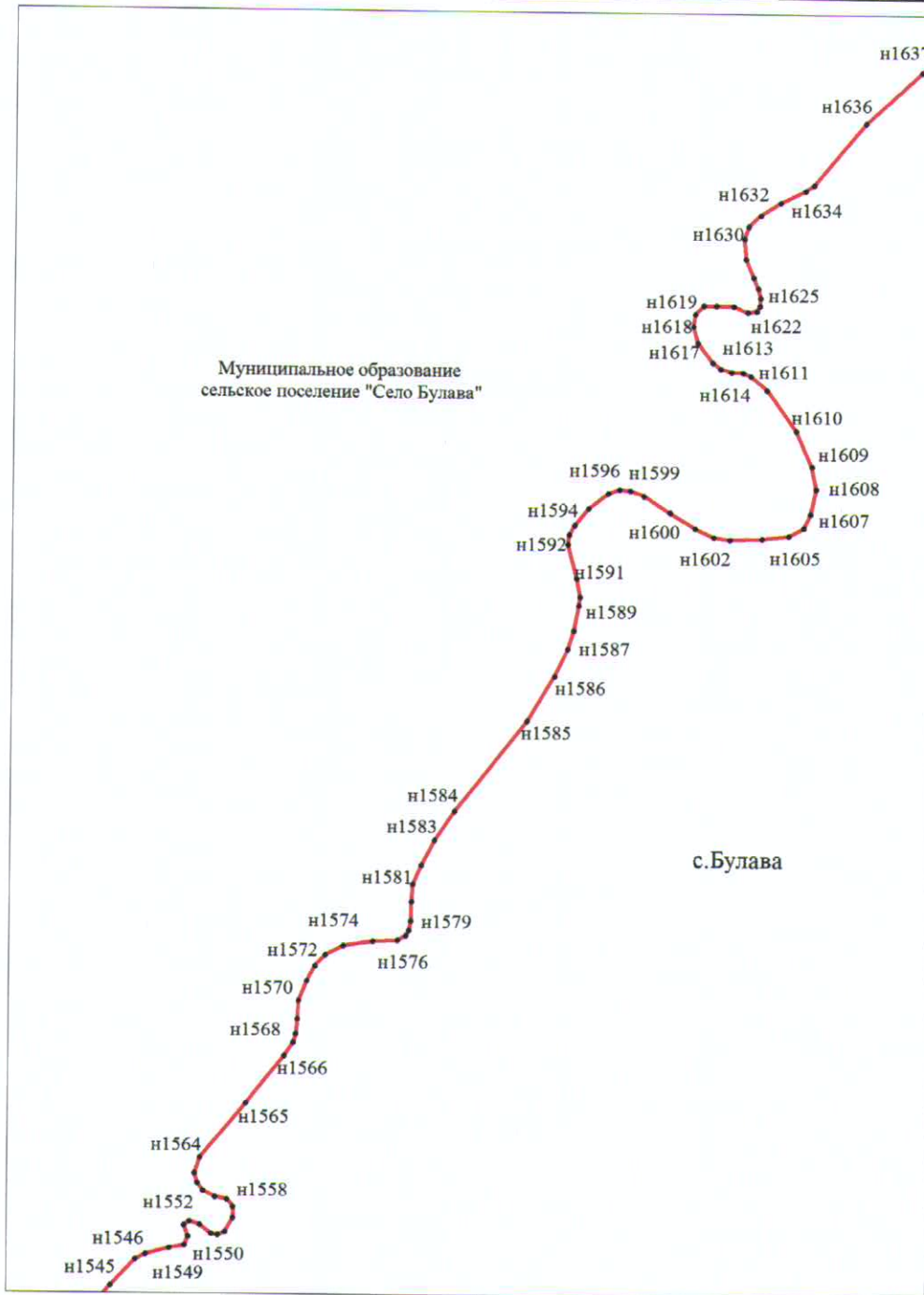
**Используемые условные знаки и обозначения:**

- - Граница населенного пункта
- 1 - обозначение характерной точки границы населенного пункта
- - земельный участок находящийся на КУ

Подпись И.П.Вощенко / Дата "18" /04 2013 г.

**КАРТА (ПЛАН)  
ГРАНИЦЫ НАСЕЛЕННОГО ПУНКТА С.БУЛАВА  
УЛЬЧСКОГО МУНИЦИПАЛЬНОГО РАЙОНА**  
(наименование объекта землеустройства)

**выноски 43**



Муниципальное образование  
сельское поселение "Село Булава"

с.Булава

Масштаб 1:1 000



**Используемые условные знаки и обозначения:**

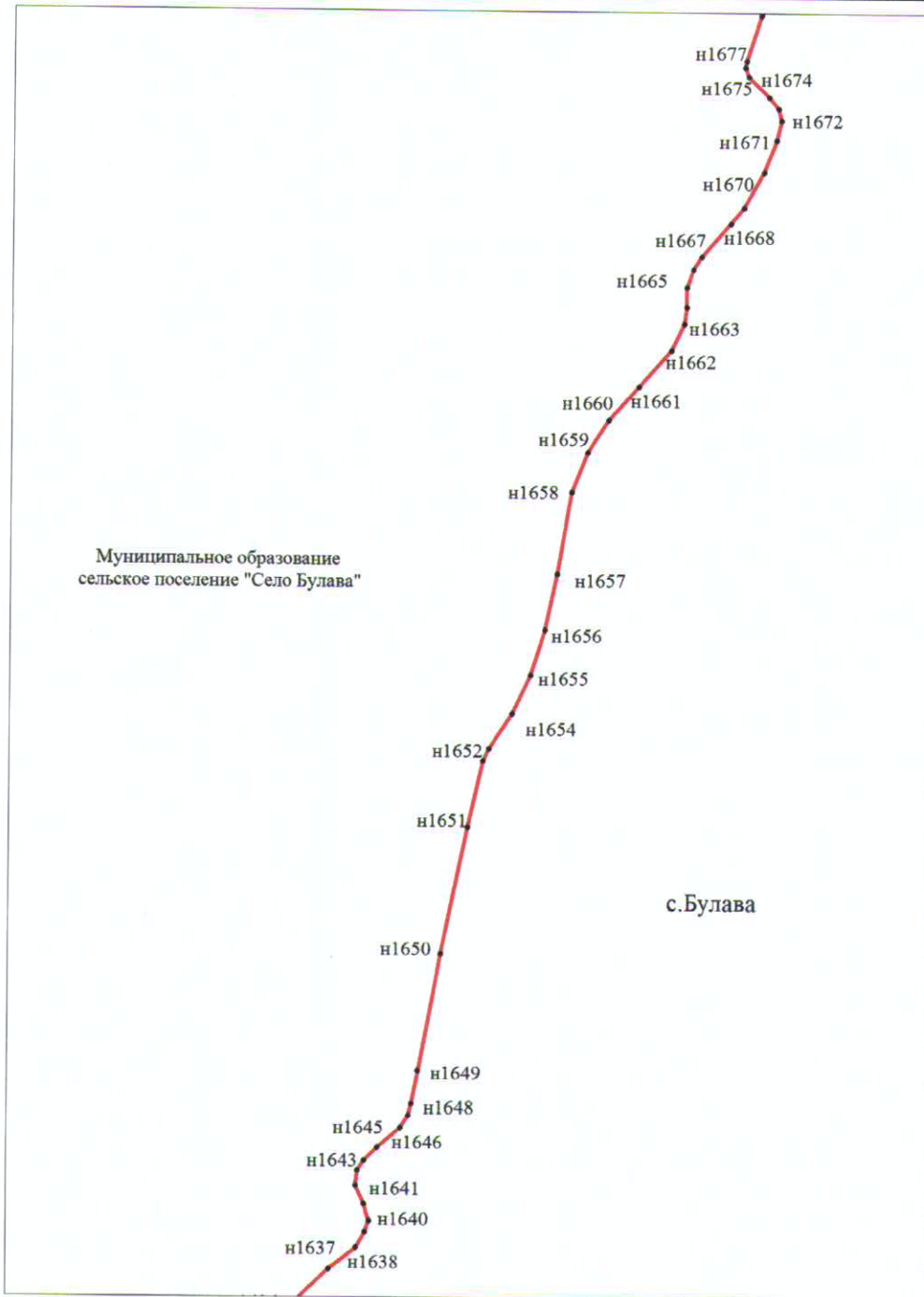
- - Граница населенного пункта
- 1 - обозначение характерной точки границы населенного пункта
- - земельный участок находящийся на КУ

Подпись Ирина Владимировна Вощенко / Дата "18" авг 2013 г.

**КАРТА (ПЛАН)  
ГРАНИЦЫ НАСЕЛЕННОГО ПУНКТА С.БУЛАВА  
УЛЬЧСКОГО МУНИЦИПАЛЬНОГО РАЙОНА**

(наименование объекта землеустройства)




**выноски 44**



Масштаб 1:1 000



**Используемые условные знаки и обозначения:**


-  - Граница населенного пункта
-  1 - обозначение характерной точки границы населенного пункта
-  - земельный участок находящийся на КУ

Подпись \_\_\_\_\_ И.П. Воиленко / Дата "18" 04 2013 г.



**КАРТА (ПЛАН)  
ГРАНИЦЫ НАСЕЛЕННОГО ПУНКТА С.БУЛАВА  
УЛЬЧСКОГО МУНИЦИПАЛЬНОГО РАЙОНА**  
(наименование объекта землеустройства)

**выноски 45**



Масштаб 1:1 000



**Используемые условные знаки и обозначения:**


- - Граница населенного пункта
- 1 - обозначение характерной точки границы населенного пункта
- - земельный участок находящийся на КУ

Подпись Ирина Павловна / И.П.Вощенко / Дата "18" / 04 / 2013 г.



**КАРТА (ПЛАН)**  
**ГРАНИЦЫ НАСЕЛЕННОГО ПУНКТА С.БУЛАВА**  
**УЛЬЧСКОГО МУНИЦИПАЛЬНОГО РАЙОНА**  
(наименование объекта землеустройства)




**выноски 46**





Масштаб 1:1 000



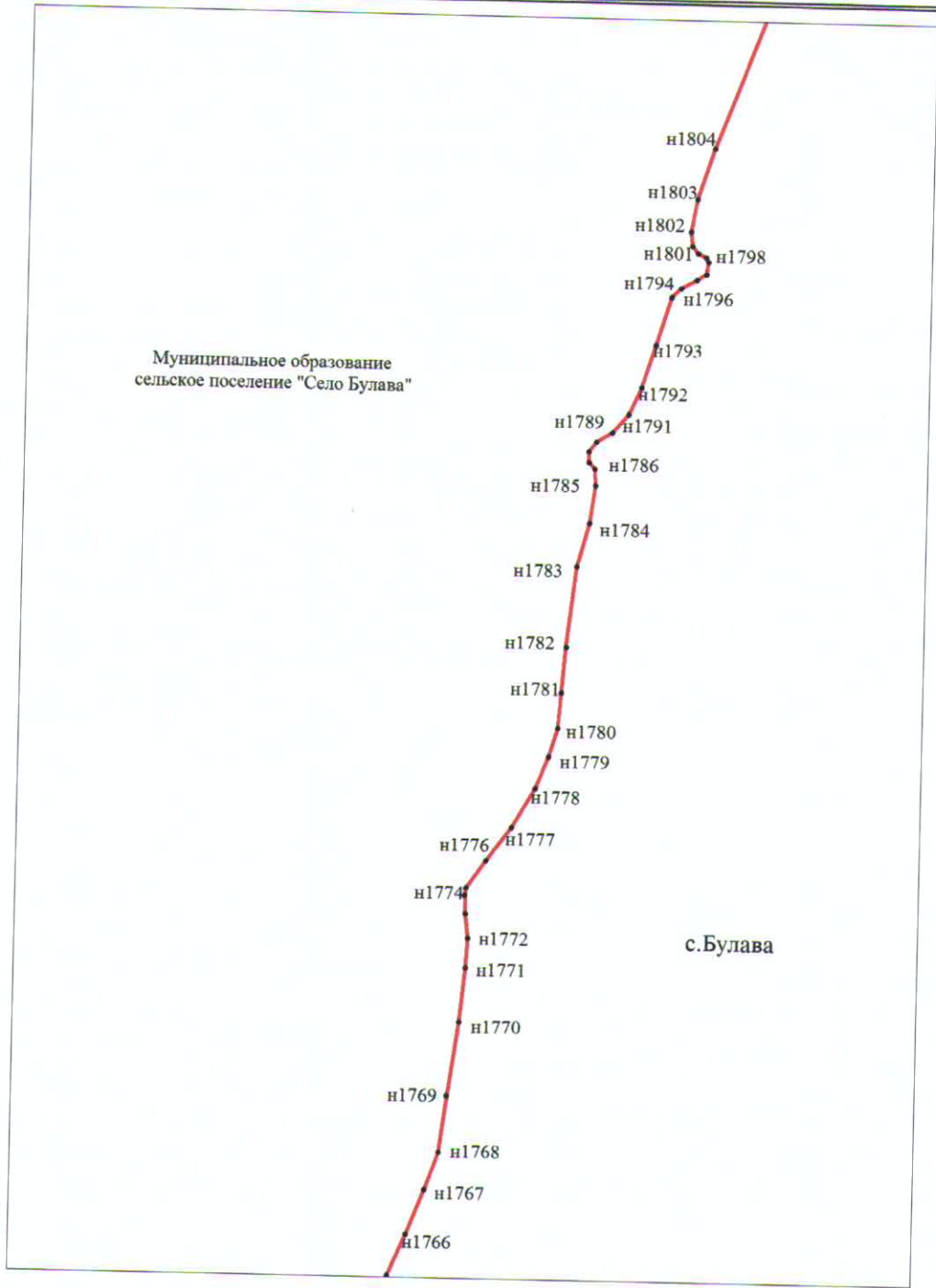
**Используемые условные знаки и обозначения:**

-  - Граница населенного пункта
-  1 - обозначение характерной точки границы населенного пункта
-  - земельный участок находящийся на Ю

Подпись  И.И. Вощенко / Дата "18"  2013 г.

**КАРТА (ПЛАН)  
ГРАНИЦЫ НАСЕЛЕННОГО ПУНКТА С.БУЛАВА  
УЛЬЧСКОГО МУНИЦИПАЛЬНОГО РАЙОНА**  
(наименование объекта землеустройства)




**выноски 47**




Масштаб 1:1 000



**Используемые условные знаки и обозначения:**


-  - Граница населенного пункта
-  1 - обозначение характерной точки границы населенного пункта
-  - земельный участок находящийся на КУ

Подпись Ирина Павловна / И.П. Воиленко / Дата "18" 04 2013 г.



**КАРТА (ПЛАН)  
ГРАНИЦЫ НАСЕЛЕННОГО ПУНКТА С.БУЛАВА  
УЛЬЧСКОГО МУНИЦИПАЛЬНОГО РАЙОНА**  
(наименование объекта землеустройства)




**выноски 48**




Масштаб 1:1 000



Используемые условные знаки и обозначения:

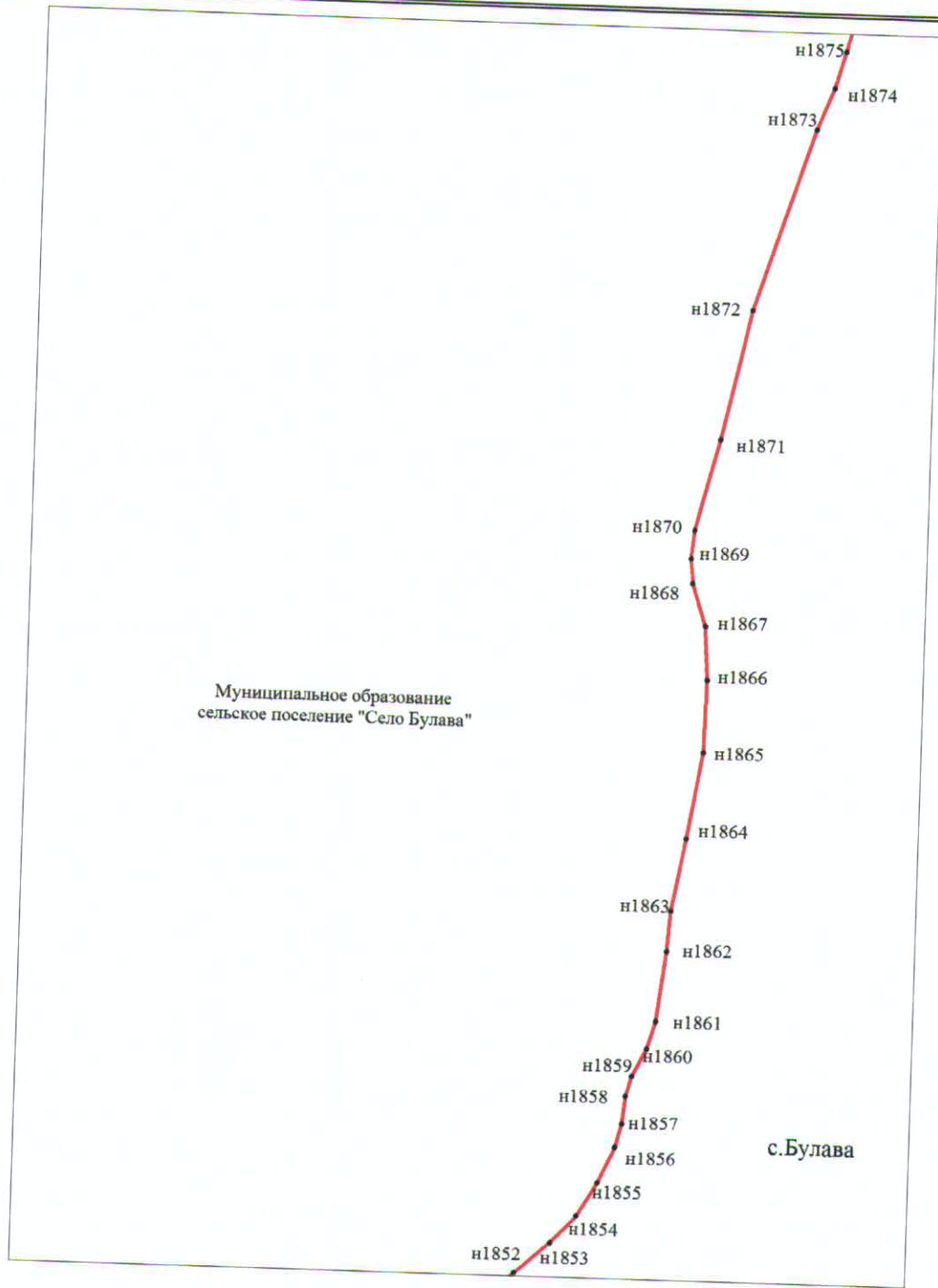
-  - Граница населенного пункта
-  1 - обозначение характерной точки границы населенного пункта
-  - земельный участок, находящийся на КУ

Подпись  / Дата " 18 " 09 " 2013 г.



**КАРТА (ПЛАН)  
ГРАНИЦЫ НАСЕЛЕННОГО ПУНКТА С.БУЛАВА  
УЛЬЧСКОГО МУНИЦИПАЛЬНОГО РАЙОНА**  
(наименование объекта землеустройства)




**выноски 49**




Масштаб 1:1 000



**Используемые условные знаки и обозначения:**

-  - Граница населенного пункта
-  1 - обозначение характерной точки границы населенного пункта
-  - земельный участок находящийся на КУ

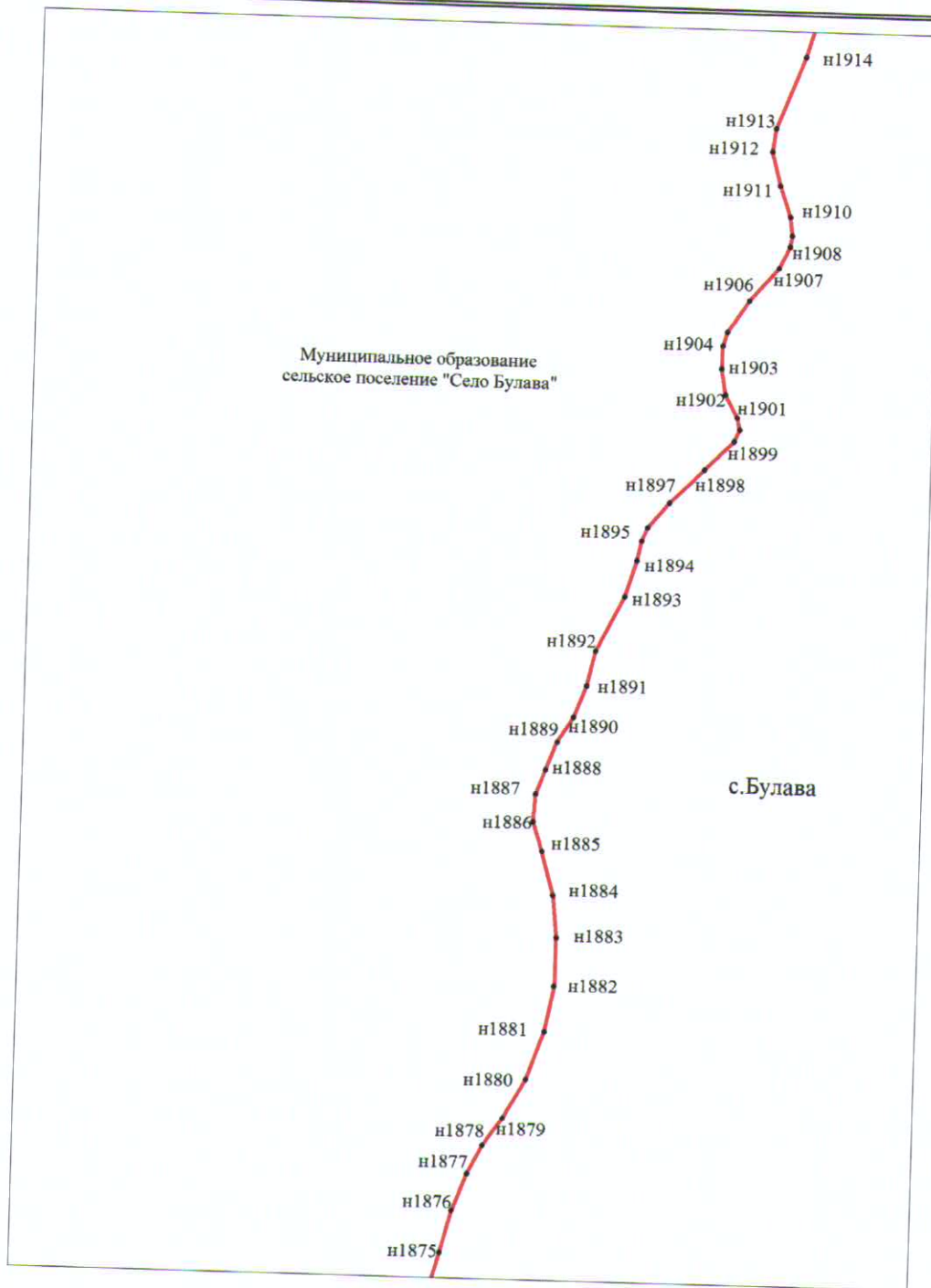
Подпись  / И.П.Вощенко / Дата "18" 04 2013 г.





**КАРТА (ПЛАН)  
ГРАНИЦЫ НАСЕЛЕННОГО ПУНКТА С.БУЛАВА  
УЛЬЧСКОГО МУНИЦИПАЛЬНОГО РАЙОНА**  
(наименование объекта землеустройства)

**выноска 50**




Масштаб 1:1 000




**Используемые условные знаки и обозначения:**

- - Граница населенного пункта
- 1 - обозначение характерной точки границы населенного пункта
- - земельный участок находящийся на КУ

Подпись  / Дата "18" 04 2013 г.

**КАРТА (ПЛАН)  
ГРАНИЦЫ НАСЕЛЕННОГО ПУНКТА С.БУЛАВА  
УЛЬЧСКОГО МУНИЦИПАЛЬНОГО РАЙОНА**  
(наименование объекта землеустройства)

**выноски 51**




Масштаб 1:1 000



**Используемые условные знаки и обозначения:**

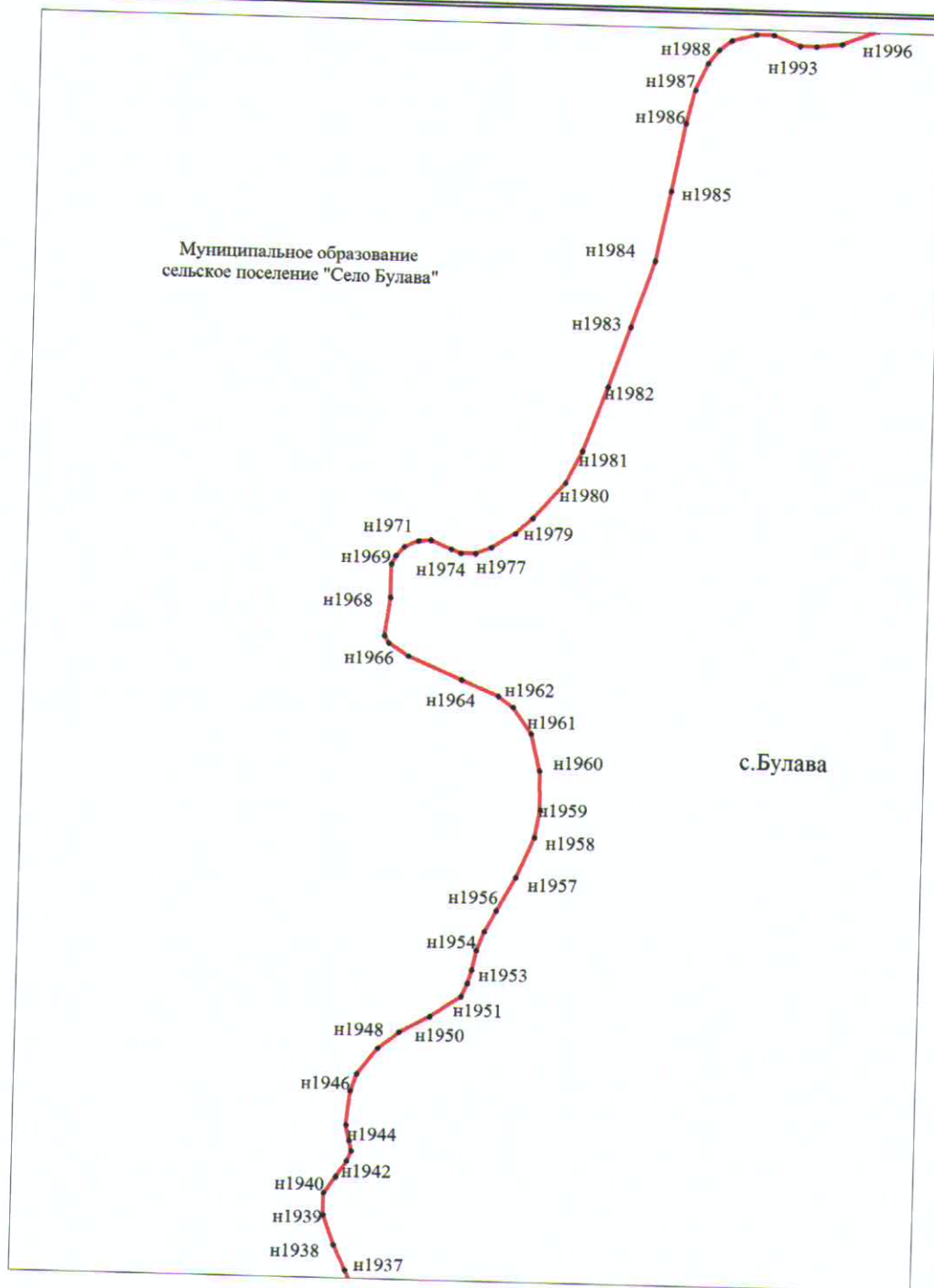
- - Граница населенного пункта
- 1 - обозначение характерной точки границы населенного пункта
- - земельный участок находящийся на КУ

Подпись  И.И. Боченко / Дата "18" 04 2013 г.

**КАРТА (ПЛАН)  
ГРАНИЦЫ НАСЕЛЕННОГО ПУНКТА С.БУЛАВА  
УЛЬЧСКОГО МУНИЦИПАЛЬНОГО РАЙОНА**

(наименование объекта землеустройства)

**выноска 52**



Масштаб 1:1 000



**Используемые условные знаки и обозначения:**

- - Граница населенного пункта
- 1 - обозначение характерной точки границы населенного пункта
- - земельный участок находящийся на КУ

Подпись

И.П.Вощенко /

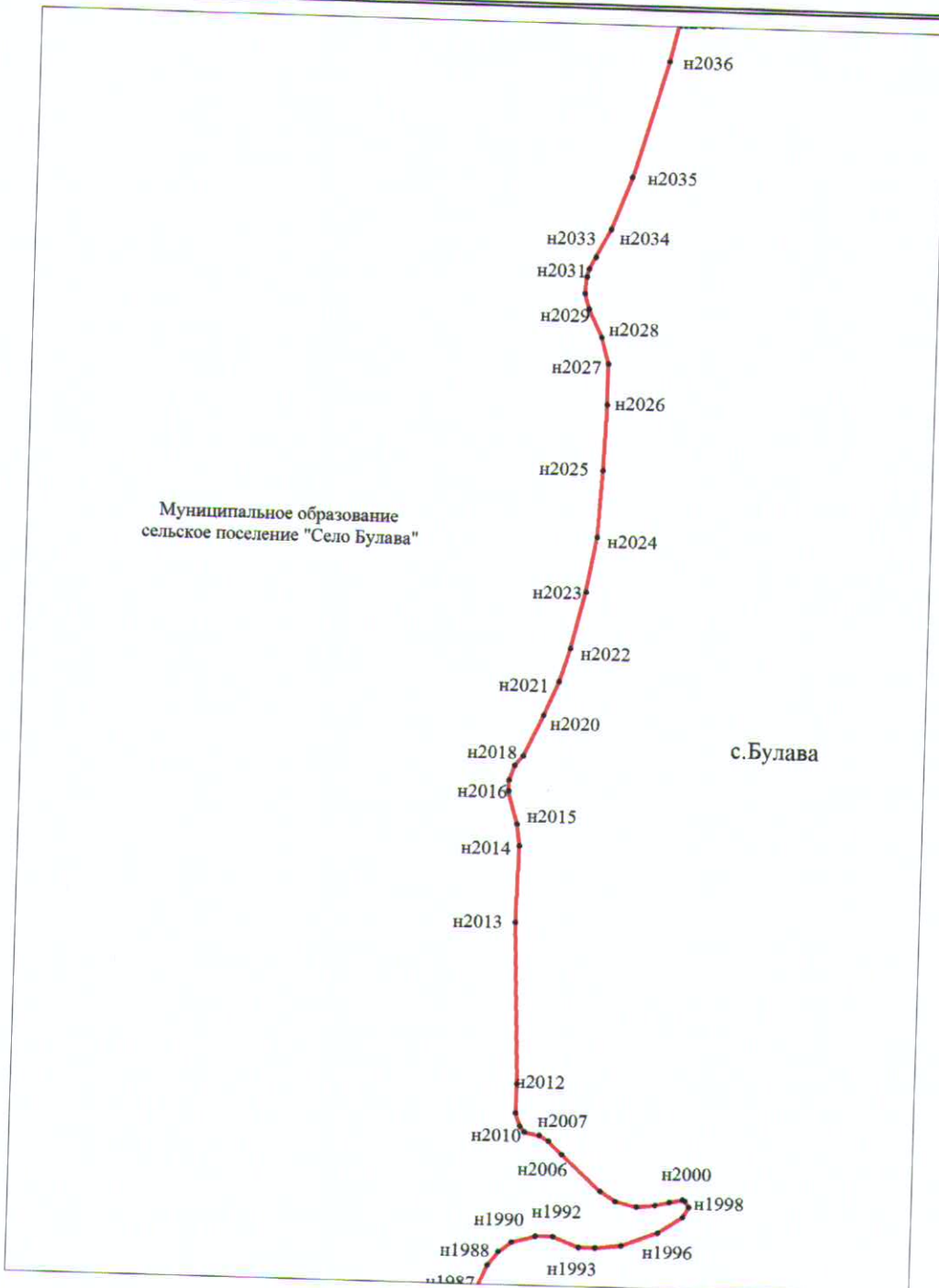
Дата "18" /

004

2013 г.

**КАРТА (ПЛАН)  
ГРАНИЦЫ НАСЕЛЕННОГО ПУНКТА С.БУЛАВА  
УЛЬЧСКОГО МУНИЦИПАЛЬНОГО РАЙОНА**  
(наименование объекта землеустройства)




**выноска 53**



Масштаб 1:1 000



**Используемые условные знаки и обозначения:**

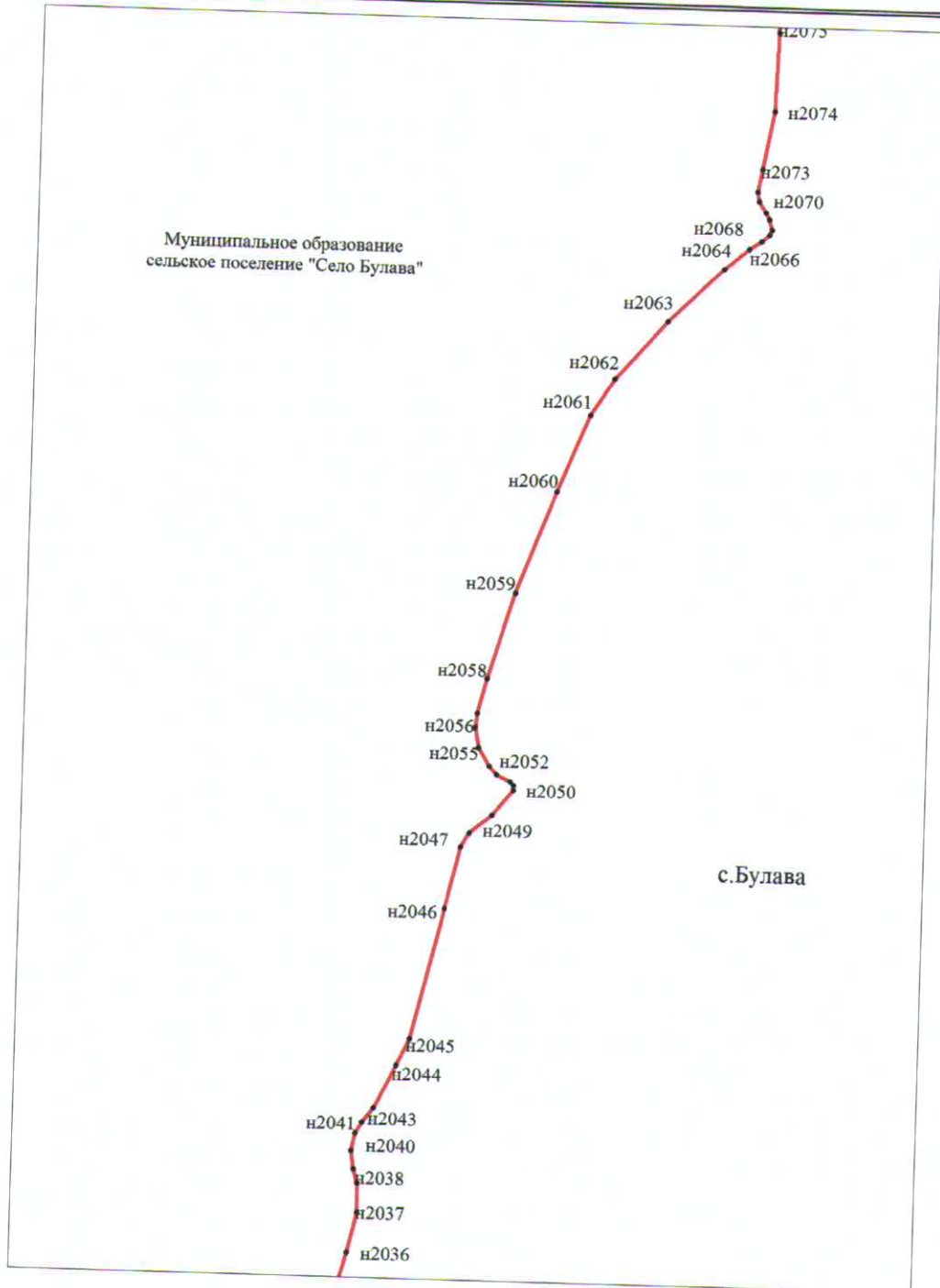
-  - Граница населенного пункта
-  1 - обозначение характерной точки границы населенного пункта
-  - земельный участок находящийся на КУ

Подпись Ирина Владимировна Вощенко / Дата "18" 04 2013 г.



**КАРТА (ПЛАН)  
ГРАНИЦЫ НАСЕЛЕННОГО ПУНКТА С.БУЛАВА  
УЛЬЧСКОГО МУНИЦИПАЛЬНОГО РАЙОНА**  
(наименование объекта землеустройства)




**выноска 54**




Масштаб 1:1 000



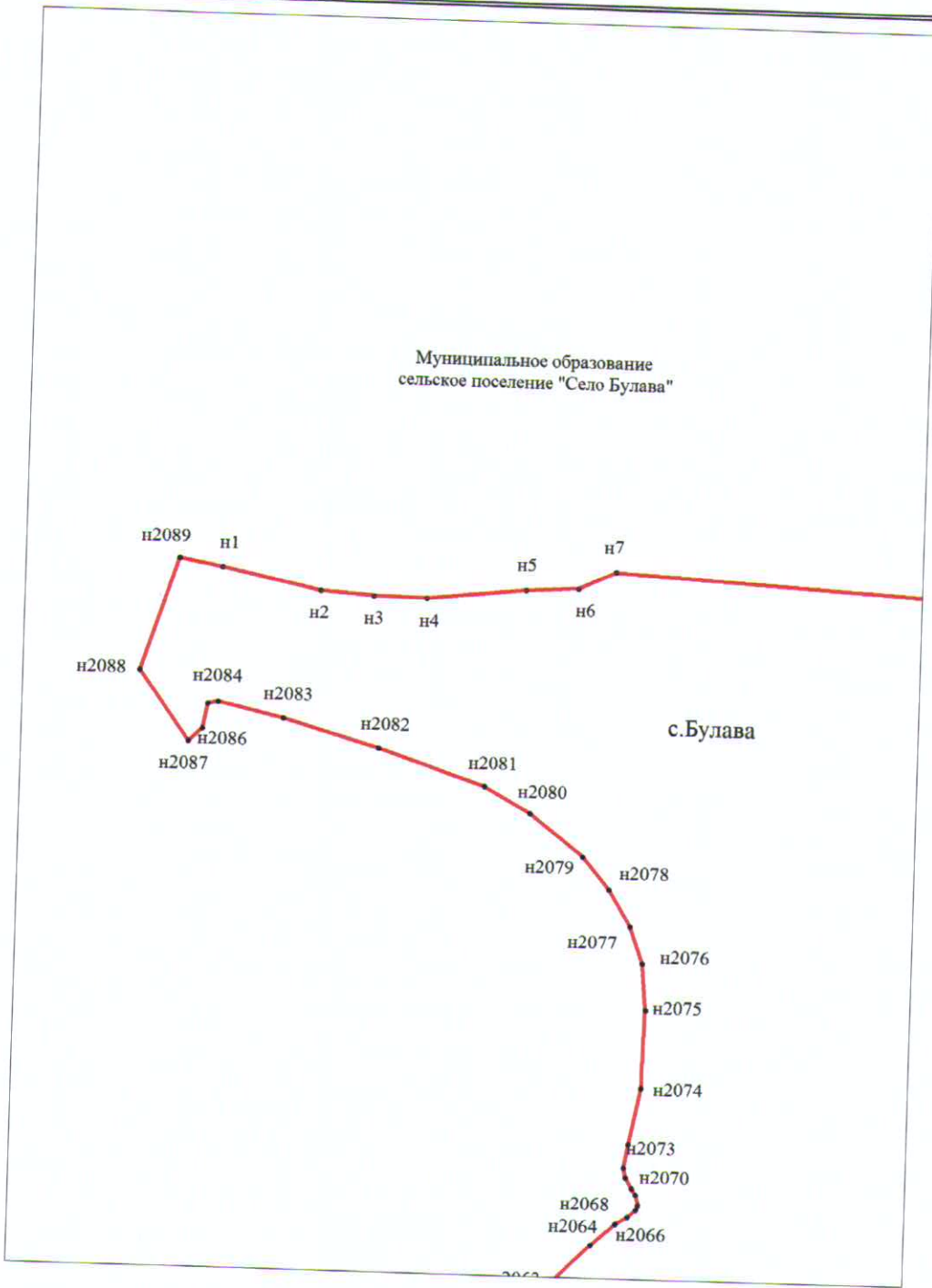
**Используемые условные знаки и обозначения:**

-  - Граница населенного пункта
-  1 - обозначение характерной точки границы населенного пункта
-  - земельный участок находящийся на КУ

Подпись  / Дата "18" "04" 2013 г.

**КАРТА (ПЛАН)  
ГРАНИЦЫ НАСЕЛЕННОГО ПУНКТА С.БУЛАВА  
УЛЬЧСКОГО МУНИЦИПАЛЬНОГО РАЙОНА**  
(наименование объекта землеустройства)

**выноски 55**



Масштаб 1:1 000



**Используемые условные знаки и обозначения:**

- - Граница населенного пункта
- 1 - обозначение характерной точки границы населенного пункта
- - земельный участок находящийся на КУ

Подпись Ирина Павловна Боженко / И.П.Б. Дата " 18 / 04 / 2013 г.

